















Kartblad 11
Map sheet 11

-  Badplats
Swimming spot
-  Cykeluthyrning
Bike rental
-  Cykelaffär/cykelreparatör
Bike shop/bike repairman
-  Busshållplats
Bus stop
-  Järnvägsstation
Railway station
-  Sevärdhet
Sight
-  Utsiktsplats
View point
-  Naturområde
Natural area
-  Turistbyrå
Tourist office
-  Turistinformation sommartid
Tourist office summertime only
-  Separerad cykelväg
Segregated cycle path
-  Blandtrafik mindre trafikerad
Mixed traffic with low traffic load
-  Blandtrafik mer trafikerad
Mixed traffic with medium traffic load
-  Blandtrafik mycket trafikerad
Mixed traffic with high traffic load
-  Färjelinje
Ferry line

Kollektivtrafikhållplats / Public transport stop
 178 Lilla Varholmen
 179 Nils Ericsons terminalen/Göteborgs centralstation
 187 Saltholmen

Cykelaffär/cykelreparatör / Bike shop/bike repairman
 173 Öckerö Cykelservice

Cykeluthyrning / Bike rental
 172 Glassboa/cykeluthyrningen på Björkö
 177 Öckerö Hamncafé
 181 Hircykeln

Turistbyrå i Höno Klåva
 185 Turistbyrån i Höno Klåva
 188 Brännö Rödsten (självbetjäning)
 190 Brännö Husvik
 194 Styrso Bratten

Sevärdhet / Sight
 174 Öckerö hembygdsgård / Folk Museum
 175 Öckerö medeltida kyrka / Medieval Church
 176 Örtagården / Herbal Garden
 180 Kröckle kyrka / Church
 182 Gottrids park / Park
 184 Höno Hembygdsgård / Folk Museum and Mill
 186 Fiskemuséet Höno / Fishing Museum
 189 Brännö Lagård / Folk Museum
 191 Brännö Brygga / Pier
 192 Styrso Tången / Traditionall Fishermen village
 195 Öbergiska huset / Folk Museum
 196 Styrso by / Traditionall Fishermen village
 197 Styrso Sockens Hembygdsmuseum / Folk Museum

© Lantmäteriet Dnr: R50194678_150001.
 © Lantmäteriet Gävle 2015. Medgivande MEDGIV-2015-3-05391.



Från ö till ö med båt och cykel

Det finns inget bättre sätt att uppleva Göteborgs skärgård än från cykelsadeln. På små, lätt trafikerade vägar, cykelbanor och stigar tar du dig runt öarna. Flera av dem är bilfria. Längs vägarna finns vandrarhem och B&Bs där du kan stanna för natten, restauranger, kaféer och förstås en slående vacker natur.



Hönö

Till Göteborgs norra skärgård tar du dig med bilfärja från Lilla Varholmen på Hisingen. Från Hönö kan du cykla över bron till Öckerö, där det i sin tur går en bro över till Hälso.

Hönö Kläva är ett trevligt stopp med sin hamn, mysiga butiker och fiskemuseet. Här sjuder det av liv på sommarhalvåret och härifrån utgår en rad olika aktiviteter och båtturer.

Mitt på ön hittar du Hönö hembygdsgård där du kan beskåda gamla fiske- och jordbruksredskap samt en unikt uppbyggd lanthandel.

Vackra Ersdalens naturreservat har en ovanligt omväxlande och mångsidig natur.

Öckerö och Hälso

Nära den medeltida kyrkan ligger Öckerö hembygdsgård som visar boningshus, en handelsbod, en skolsal med mera. Örtagården är en liten grön oas där det ges konserter under sommaren. På Hälso minner de trånga små gränderna om svunna tider, då platsen var ett av de mest tongivande båtbyggarställen på västkusten.

Styrsö och Donsö

Göteborgs södra skärgård nås med färja från Salt- holmen i Göteborg. Cykeln får du ta med dig gratis i mån av plats.

På Styrsö finns parker och stora hus som påminner om det badortsliv som en gång levdes här. Här finns även den välbevarade jordbruksbyn Styrsö by, det gamla fiskeläget Tängen, skepparsamhället Hälsvik, 1800-talsbadorten Bratten och stora naturområden. Utsiktsplatsen Stora Rös är skärgårdens högsta punkt med härlig vy över havet.

Cykla över bron till Donsö och besök hamnen som är öns hjärta.

Brännö och Vrångö

Brännö blev riksbeskant genom Lasse Dahlquists visa om dansen på Brännö brygga. Originalbryggan är numera ersatt av en ny, men dans förekommer här fortfarande. Hembygds museet Brännö Lagård visar dels hur en ladugård i skärgården såg ut förr i tiden samt en fotoutställning om lotsar och tullare.

Vrångö är den sydligast bebodda ön. I Gamla stan finns en mysig hamn och sjöbodar medan den nya hamnen utgör ett nav för både turister och ortsbefolkning.



From island to island by boat and bicycle

There is no better way to experience the Gothenburg Archipelago than from a bicycle. You travel around the islands on small, quiet roads, cycleways and paths. Many of the islands are car free. Along the roads are youth hostels and B&Bs where you can spend the night, restaurants, coffee shops and an amazingly beautiful natural landscape.



Hönö

You reach the northern archipelago of Gothenburg by car ferry from Lilla Varholmen on Hisingen. From Hönö, cycle across the bridge to Öckerö, from where another bridge leads across to the island of Hälso.

Hönö Kläva is a nice place for a break, with its harbour, cosy shops and fishing museum. This is a lively location during the summer months and a large number of activities and boat trips start from here.

In the middle of the island is Hönö local history museum, where you can see old fishing and farming implements and a unique restored farm shop.

The beautiful Ersdalens Nature Reserve has an unusually diverse and varied natural landscape.

Öckerö and Hälso

Near the medieval church is Öckerö local heritage site, with a residential house, a store, a classroom and more. Örtagården is a small green oasis, where concerts are held in the summer-time.

On Hälso, the narrow alleyways are a reminder of bygone days, when this was one of the most important shipbuilding communities on the Swedish west coast.

Styrsö and Donsö

The southern archipelago of Gothenburg is reached by ferry from Saltolmen in Gothenburg. Bicycles are transported free of charge, subject to space availability.

Styrsö has parks and large houses that act as reminders of the spa resort this once was. This is also where you will find the well-preserved farming village Styrsö by, the former fishing community of Tängen and shipping village of Hälsvik, Bratten, which was a spa resort in the 19th century, and large natural areas. The viewpoint Stora Rös is the highest point of the archipelago and offers amazing views of the ocean.

Cycle across the bridge to Donsö and visit the harbour – the heart of this island.

Brännö and Vrångö

Brännö was made famous in Sweden when a song about dancing on the island's pier by Lasse Dahlquist became popular. The pier mentioned in the song has now been replaced, but dances are still held here. The local history museum, Brännö Lagård, shows what a barn in the archipelago used to look like and has a photo exhibition about pilots and customs officers.

Vrångö is the most southerly inhabited island of this archipelago. Its Old Town has a cosy harbour and boathouses, whilst the new harbour is a gathering point for both visitors and locals.



GÖTEBORGS SKÄRGÅRD
Biking in the archipelago
CYKLA I SKÄRGÅRDEN

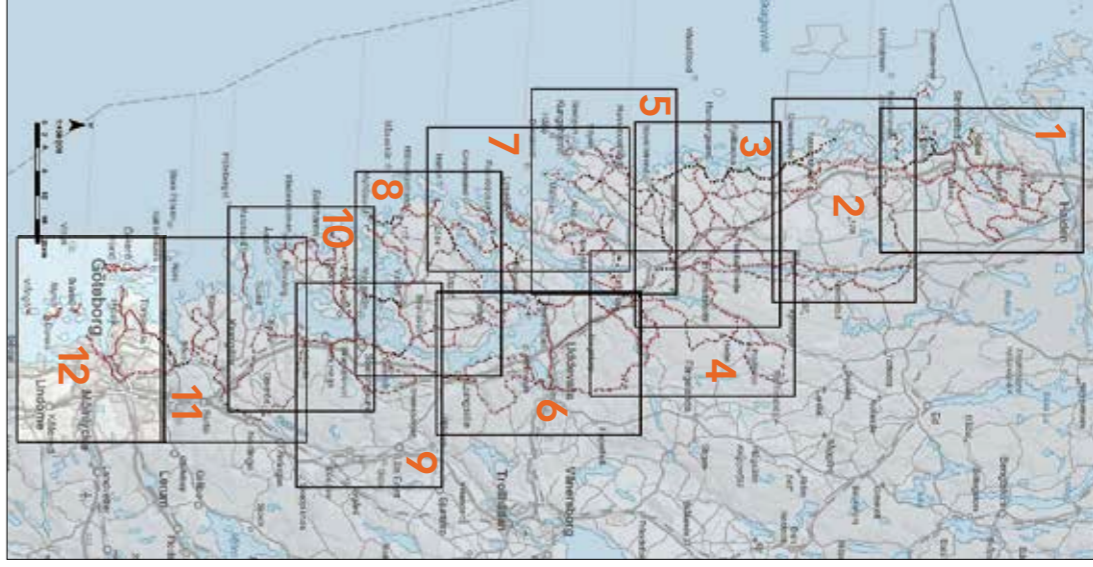
Grafisk form: Alsin Design • Textbearbetning: Baxna kommunikation • Foto: framsida Lina Andersson, bild1 Jonas Ingman/vastsverige.com, bild 2 Louise Robertsson, bild 3 och 7 Öckerö Turistbyrå, bild 4 Lisa Nestorsson/vastsverige.com, bild 5 Sandra Osberg, bild6 SBT • Tryck: IT Grafiska



Co-funded by the Intelligent Energy Europe Programme of the European Union



- 1 Strömstad 2 Tanum norra 3 Tanum södra 4 Munkedal 5 Kungshamn och Smögen 6 Uddevalla och Ljungskile 7 Lysekil och Skafte 8 Orust 9 Stenungsund 10 Tjörn 11 Kungälv 12 Göteborgs skärgård



Apotek/Pharmacy:
Apoteket Kaprifölen
Nortgårdsvägen 10, Öckerö

Närhålsan Styrsö
Brattenvägen 13, Styrsö
☎ +46 (0)31-747 80 50

Hönö vårdcentral
Almvägen 1
☎ +46 (0)31-712 76 60

Öckerö vårdcentral
Björnhuvudsvägen 54, Öckerö
☎ +46 (0)10-473 39 70

Vårdcentraler/Health Centres:

Öckerö turistbyrå
Västra vägen 15, Hönö
☎ +46 (0)31-976 700
turism@ockero.se
www.goteborgsskargard.se

Omådespolisen
Hisingen, Öckerö
☎ +46 (0)10-565 51 93 and
114 14 (general enquiries)
from abroad: +46 77 114 14 00
Vid olycka/in case of emergency: 112

Polis/Police:

Göteborgs turistbyrå
Nordstan och/Vard Kungssports-
platsen 2
☎ +46 (0)31-368 42 00
turistinfo@goteborg.com
www.goteborg.com

12 kartor – från Strömstad till Göteborgs skärgård
12 maps – from Strömstad to Gothenburg archipelago