








Kartblad 1 / Map sheet 1

-  Badplats
Swimming spot
-  Cykeluthyrning
Bike rental
-  Cykelaffär/cykelreparatör
Bike shop/bike repairman
-  Busshållplats
Bus stop
-  Järnvägsstation
Railway station
-  Sevärdhet
Sight
-  Utsiktsplats
View point
-  Naturområde
Natural area
-  Turistbyrå
Tourist office
-  Turistinformation sommartid
Tourist office summertime only

-  Kollektivtrafikållplats / Public transport stop
5 Järnvägs- och busstation i Strömstad, Skee och Överby
-  Cykelaffär/cykelreparatör / Bike shop/bike repairman
4 Intersport
-  Cykeluthyrning / Bike rental
7 Ekenäs brygga, Sydkoster
9 Långegårde brygga, Sydkoster
-  Sevärdhet / Sight
1 Svinesundsbron / Bridge
2 Björnerödspiggen / Mountain
3 Blomsholm / Relics
6 Skee kyrka / Church
8 Hällristning Masseberg / Rock Carvings
10 Naturum, Kosterhavet Sydkoster / Visitor Centre in Nature
12 Saltö / Island

-  Separerad cykelväg
Segregated cycle path
-  Blandtrafik mindre trafikerad
Mixed traffic with low traffic load
-  Blandtrafik mer trafikerad
Mixed traffic with medium traffic load
-  Blandtrafik mycket trafikerad
Mixed traffic with high traffic load
-  Färjelinje
Ferry line

Kartblad 2
Map sheet 2

Turistbyrå/Tourist Office:

Strömstad Infocenter
Ångbåtskajen 1
Strömstad
☎ +46 (0)526-623 30
www.bohuslan.com/stromstad

Polis/Police:

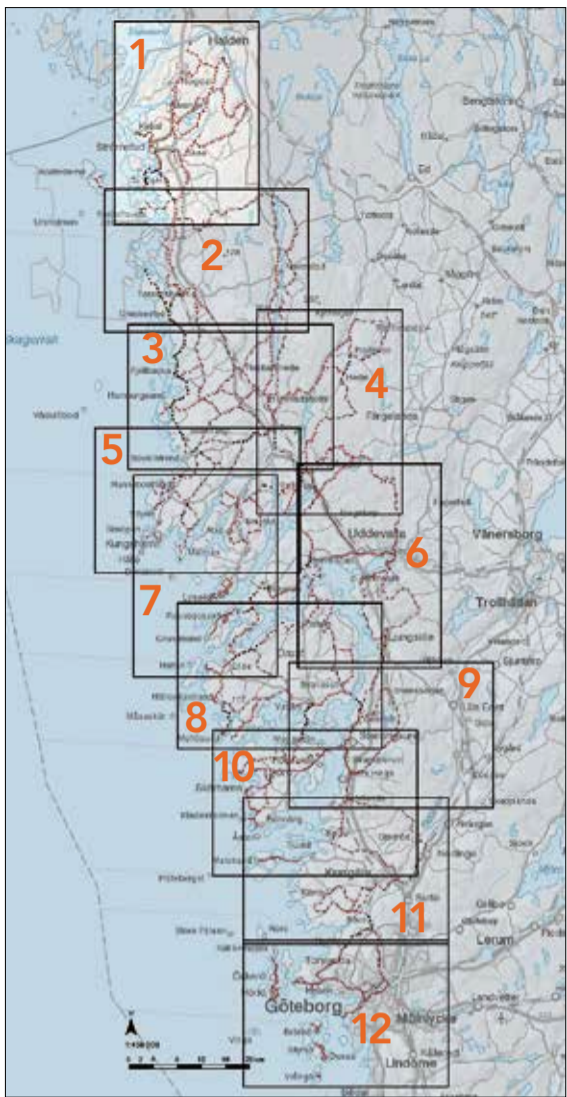
Södra Hamngatan 8-10
Strömstad
☎ 114 14,
from abroad: +46 77 114 14 00
Vid olycka/In case of emergency: 112

Vårdcentraler/Health Centres:

Strömstad Läkarhus
Västra Hamngatan 10-12
Strömstad
☎ +46 (0)526-79 90 00
Vårdcentralen Bohuslinden
Uddevallavägen 3
Strömstad
☎ +46 (0)526-187 87

Apotek/Pharmacies:

Kronans Apotek
Södra Hamngatan 4
Strömstad
Apoteket Flöjtskeppet
Oslovägen 56
Strömstad

**12 kartor – från Strömstad till Göteborgs skärgård
12 maps – from Strömstad to Gothenburg archipelago**

1 Strömstad 2 Tanum norra 3 Tanum södra 4 Munkedal
5 Kungshamn och Smögen 6 Uddevalla och Ljungkile
7 Lysekil och Skaftö 8 Orust 9 Stenungsund 10 Tjörn
11 Kungälv 12 Göteborgs skärgård

Grafisk form: Alsin Design • Textbearbetning: Baxna kommunikation • Foto: framsida Göran Assner, bild 3 Katrin Sjögren, bild 5 Åsa Masleberg, övriga bilder Göran Assner • Tryck: IT Grafiska.



Cykla i skärgården Biking in the archipelago

GÖTEBORG / GOTHENBURG & BOHUSLÄN

Fyrbodalsregionen

seemore

EUROPEAN UNION

SÖDRA BOHUSLÄN TURISM

cykla i skärgården

Co-funded by the Intelligent Energy Europe Programme of the European Union

The Tourist Office in Strömstad also provides a cycling map of Strömstad itself, with more detailed directions and advice.

Salto Nature Reserve is in the outer part of the Tjarnö Archipelago. A visit here offers beautiful views, walking trails and places to swim. Salto is one of the entrances to the Kosterhavet National Park.

South of Strömstad

In the southern part of the municipality and along the coast you will find lots of smaller visitor destinations. Once you reach the top you will find a Bronze Age mound, a windbreak with fireplace, and a viewing tower.

The area east of Road E6 is close to the Norwegian border. The landscape is varied and attractive and offers plenty of places to stop and rest. This is a cultural heritage area, with lots of amazing views. One example is Svinesund, the border crossing between Sweden and Norway, where the old bridge offers breathtaking views over the Ide Fjord.



The northern parts of Bohuslän offer a varied natural landscape, idyllic coastal settings with fabulous views, and plenty to look at while you are cycling. Roads and bridges make it possible to reach far into the archipelago and passenger ferries from Strömstad mean that the Koster Islands are within easy reach. The southern island has the perfect conditions for journeys on two wheels.

Strömstad and the Koster Islands

Strömstad is a lively seaside town. From here, ferries depart regularly to the islands of Nordkoster and Sydosterhavet National Park, Sweden's first marine national park, opened in 2009. The Nature Information Centre on Sydosterhavet has an interesting exhibition about the

Strömstad is a lively seaside town. From here, ferries depart regularly to the islands of Nordkoster and Sydosterhavet National Park, Sweden's first marine national park, opened in 2009. The Nature Information Centre on Sydosterhavet has an interesting exhibition about the

Strömstad is a lively seaside town. From here, ferries depart regularly to the islands of Nordkoster and Sydosterhavet National Park, Sweden's first marine national park, opened in 2009. The Nature Information Centre on Sydosterhavet has an interesting exhibition about the

Strömstad is a lively seaside town. From here, ferries depart regularly to the islands of Nordkoster and Sydosterhavet National Park, Sweden's first marine national park, opened in 2009. The Nature Information Centre on Sydosterhavet has an interesting exhibition about the



The salty sea and a historic border region



Pa turistbyrå i Strömstad finns även detaljerade färdbeskrivningar och tips.

Salto naturreservat ligger längst ut i Tjarnöarkipelagen. Turen bjuder på vackra vyer, promenadslingor och platser för bad. På Salto ligger en av entréerna till Kosterhavets nationalpark.

Söder om Strömstad

I den södra delen av kommunen och längs kusten finns gott om mindre landsvägar som går genom varierade naturmiljöer. Stanna gärna till vid Skee kyrka som är populär i granitutflyktsmål. Väl uppe finns ett bronsålderstösen, vindskydd med eldstad och ett utsiktstorn.

Svinesund till Strömstad

I trakerna öster om E6:an rör man sig nära den norska gränsen och i den natursköna terrängen finns det gott om fina rastplatser för trötta ben. Det här är kulturhistoriska marker, fyllda av sevärda vyer. Som vid Svinesund, gränsöversgången mellan Sverige och Norge, där den gamla bron bjuder på en hisnande utsikt över Idefjorden.



Landskapet i norra Bohuslän bjuder på varierad natur, kustmiljöer med vackra vyer och gott om sevärheter under cykelfärderna. Tack vare vägar och broar kommer du långt ut i skärgården och från Strömstad tar du dig enkelt ut till Kosteröarna med kosterbåtarna. På Sydön väntar perfekta upplevelser för två hjul.

Salt hav och historiska gränstrakter

