










-  Badplats  
Swimming spot
-  Cykeluthyrning  
Bike rental
-  Cykelaffär/cykelreparatör  
Bike shop/bike repairman
-  Busshållplats  
Bus stop
-  Järnvägsstation  
Railway station
-  Sevärdhet  
Sight
-  Utsiktsplats  
View point
-  Naturområde  
Natural area
-  Turistbyrå  
Tourist office
-  Turistinformation sommertid  
Tourist office summertime only
-  Separerad cykelväg  
Segregated cycle path
-  Blandtrafik mindre trafikerad  
Mixed traffic with low traffic load
-  Blandtrafik mer trafikerad  
Mixed traffic with medium traffic load
-  Blandtrafik mycket trafikerad  
Mixed traffic with high traffic load
-  Färjelinje  
Ferry line

**Kollektivtrafikhållplats / Public transport stop**  
 5 Järnvägs- och busstation i Överby  
 16 Östad  
 19 Tanumshede centrum  
 20 Tanums shoppingcenter  
 22 Tanum station  
 29 Grebbestad busstation

**Cykelaffär/cykelreparatör / Bike shop/bike repairman**  
 23 Westmans

**Cykeluthyrning / Bike rental**  
 25 Vitlycke museum  
 30 GrebbestadFjorden  
 31 Tanumstrand

**Sevärdhet / Sight**  
 11 Älgafallet / Waterfall  
 12 Saltö / Island  
 13 Snarsmon / Old settlement  
 14 Holekärrsnäs / Remains from WW2  
 15 Klagerödsberget / Mountain  
 17 Naverstads kyrka / Church  
 18 Tanums Hällristningsmuseum / Museum  
 24 Greby gravfält / Grave Field  
 26 Världsarvet, Tanums Hällristningar / Rock Carvings  
 27 Falckeröds hembygdsgrd / Folk Museum  
 28 Mo Kyrka / Church  
 © Lantmäteriet Dnr: R50194678\_150001.  
 © Lantmäteriet Gävle 2015. Medgivande MEDGIV-2015-3-05391.

Kartblad 4  
Map sheet 4



## Från storslagen kust till djupa skogar

I det norra Tanumsområdet finns flera variationsrika miljöer att njuta av. Här möter den karga, storslagna kusten kring Grebbestad ett skogsklätt inland vars vildmarksområden inbjuder till både lugn och ett aktivt friluftsliv med kanotpaddling, bad och fiske.



## From magnificent coastline to deep forests

The northern Tanum area offers plenty of variation. This is where the dramatic barren coast around Grebbestad meets a forested inland with wilderness areas that offer both peacefulness and opportunities to enjoy outdoor pursuits like canoeing, swimming and fishing.



### Bullaren och Tanumshede

Bullarebygdens böljande landskap är fyllt av insjöar, öppna ängar och djupa skogar. Perfekt att upptäcka och njuta av från cykelsadeln. En naturupplevelse som fascinerar året om är Älgafallet – vattenfallet som ligger precis på gränsen mellan Sverige och Norge.

Närmare kusten ligger Tanumshede. För cirka 3 700 år sedan nådde havet hit och det var då våra förfäder ristade in sina målningar på de berömda hällarna. I dag tillhör området UNESCO:s världsarv. Utgå från Vitlycke museum och cykla runt i egen takt för att upptäcka de olika ristningarna och fotavtrycken.

Kontrasten till det moderna Tanum Shoppingcenter, som invigdes i november 2014, är förstås slående. I närheten ligger också en av Bohusläns finaste golfbanor, Mjölkeröd.

### Havstensund och Sannäs

Vid sundet längst upp i Sannäsforden breder Havstensund ut sig på en liten halvö. En lugn oas och ett gammalt fiskeläge som präglats

av sjöfart och fiske under flera århundraden. Hamnen utgör ortens hjärta och härifrån kan du bland annat ta en båttur över till Trossö-Kalvö-Lindö för att vandra eller cykla. En liten bit söderut är det väl värt att göra en avstickare till Tjurpannans naturreservat där utsikten över havet imponerar. På östra sidan av Sannäsforden ligger Sannäs, en pittoresk ort med gemytlig bebyggelse.

### Grebbestad

Besto mer liv och rörelse är det i Grebbestad, Tanums största tätort. Här fann Evert Taube mycket inspiration till sina dikter och sånger och för att hedra hans minne finns här hans staty i brons. Den fina bryggpromenaden ger orten dess unika prägel. Sommartid myllrar det av båtar i gästhamnen och utbudet av bra shopping, uteliv och restauranger är stort. Eller vad sägs om att byta ut cykeln för en stund mot aktiviteter som kajakpaddling, sälsafari eller ostronprovning?

### Bullaren and Tanumshede

The undulating landscape of the Bullaren area is made up of lakes, open meadows and deep forests – perfect to explore and enjoy from a bicycle. One natural experience that will fascinate whatever the time of year is Älgafallet; a waterfall located right on the border between Sweden and Norway.

Closer to the coast is Tanumshede. Around 3,700 years ago, the sea reached all the way here and this was when our forebears carved their art into the famous rocks. Today, this area is a UNESCO World Heritage Site. Start from Vitlycke Museum and explore the various carvings and foot prints at your own pace from a bicycle.

The contrast with the modern Tanum Shopping Centre, which opened in November 2014, is obviously striking. Nearby is also one of the best golf courses in Bohuslän, Mjölkeröd.

### Havstensund and Sannäs

By the strait at the far end of the Sannäs Fjord, Havstensund spreads out over a small peninsula. This calm oasis is an old fishing village,

shaped by the shipping and fishing industries over several centuries. The harbour is the heart of the community. From here, boats take visitors to the islands of Trossö-Kalvö-Lindö to walk or cycle. Slightly further south, Tjurpannans Nature Reserve, with magnificent sea views, is well worth a detour. On the eastern shores of the Sannäs Fjord is Sannäs, an idyllic village with picturesque buildings.

### Grebbestad

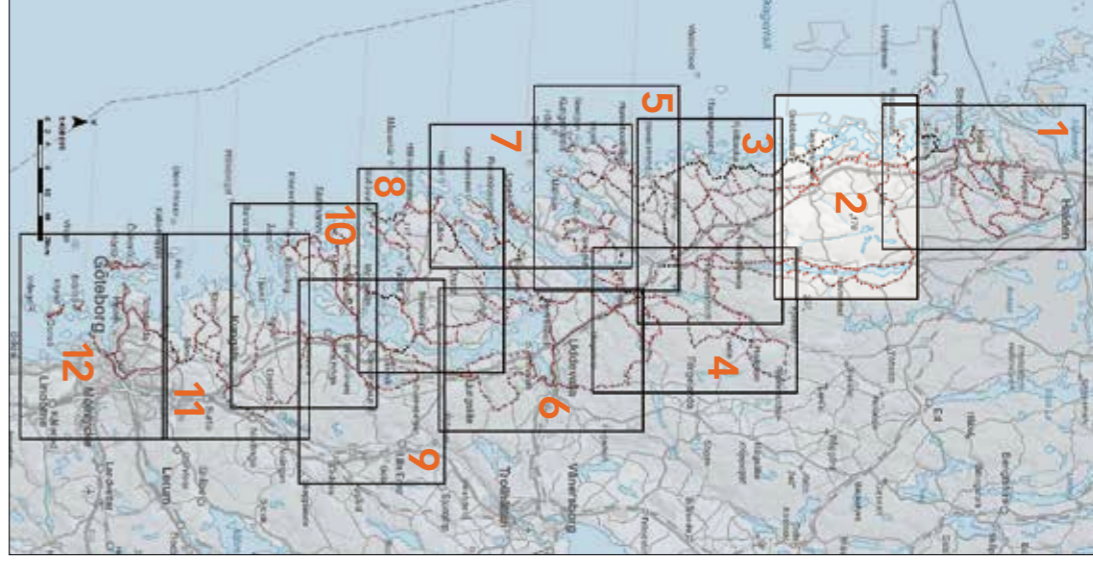
If you prefer more hustle and bustle, head for Grebbestad, Tanums biggest town. This is where the Swedish troubadour Evert Taube found inspiration for many of his songs and poems, and a bronze statue has been raised here in his honour. The lovely pier promenade gives Grebbestad a unique atmosphere. In the summer, the guest harbour is full of visiting boats and there is a huge range of good shopping, entertainment and restaurants on offer. Why not take a break from cycling and try another type of activity, such as kayaking, seal safari or oyster tasting?

GÖTEBORG / GOTHENBURG & BOHUSLÄN

## Cykla i skärgården Biking in the archipelago



- 1 Strömstad
- 2 Tanum norra
- 3 Tanum södra
- 4 Munkedal
- 5 Kungshamn och Smögen
- 6 Uddevalla och Ljungskile
- 7 Lysekil och Skafte
- 8 Orust
- 9 Stenungsund
- 10 Tjörn
- 11 Kungälv
- 12 Göteborgs skärgård



12 kartor – från Strömstad till Göteborgs skärgård  
12 maps – from Strömstad to Gothenburg archipelago

### Turistbyrå/Tourist Office:

Grebbestad Info Center  
Nedre Långgatan 48  
Grebbestad  
☎ +46 (0)525-611 88  
www.bohuslan.com/tanum

### Polis/Police:

☎ 114 14  
from abroad: +46 77 114 14 00  
Vid olycka/in case of emergency: 112

### Vårdcentraler/ Health Centres:

#### Tanumshede

Närhälsan  
Ringvägen 1A, Tanumshede  
☎ +46 (0)525-185 00

#### Karterskliniken

Affärsvägen 3, Tanumshede  
☎ +46 (0)525-64040

#### Grebbestad

Distriktsköterskemottagning  
Tärnegatan 3, Grebbestad  
☎ +46 (0)525-185 00  
Tidbokning/Appointment

#### Bullaren

Distriktsköterskemottagning

Byvägen 7, Bullaren  
☎ +46 (0)525-640 40

Varannan onsdag, jämna veckor.  
Every second Wednesday,  
even weeks.

### Apotek/Pharmacies:

#### Grebbestad

Apoteket Ostronet  
Tage Wikströms gata 4, Grebbestad

#### Tanumshede

Apoteket Kronan  
Affärsvägen 1, Tanumshede