

Kartblad 3 / Map sheet 3

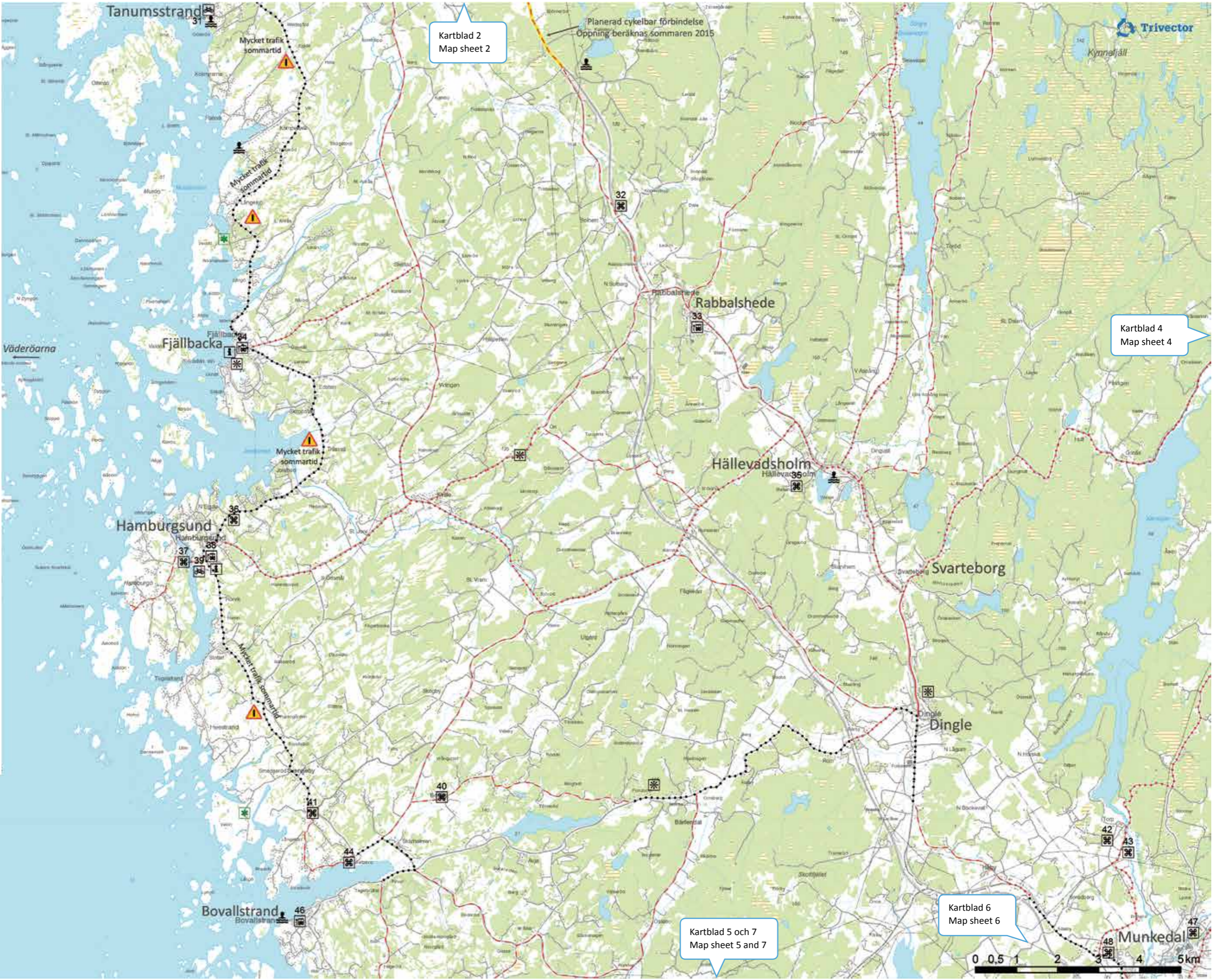
-  Badplats
Swimming spot
-  Cykeluthyrning
Bike rental
-  Cykelaffär/cykelreparatör
Bike shop/bike repairman
-  Busshållplats
Bus stop
-  Järnvägsstation
Railway station
-  Sevärdhet
Sight
-  Utsiktsplats
View point
-  Naturområde
Natural area
-  Turistbyrå
Tourist office
-  Turistinformation sommartid
Tourist office summertime only
-  Separerad cykelväg
Segregated cycle path
-  Blandtrafik mindre trafikerad
Mixed traffic with low traffic load
-  Blandtrafik mer trafikerad
Mixed traffic with medium traffic load
-  Blandtrafik mycket trafikerad
Mixed traffic with high traffic load
-  Färjelinje
Ferry line

- Kollektivtrafikhållplats / Public transport stop**
- 33 Rabbalshede centrum
 - 34 Fjällbacka
 - 38 Hamburgsund centrum
 - 46 Bovalstrand, Torget
 - 50 Hallinden

- Cykeluthyrning / Bike rental**
- 39 Gästhamnsbolaget Väst

- Sevärdhet / Sight**
- 32 Solhem krukmakeri / Pottery
 - 35 Stened Gravfält / Grave Field
 - 36 Scen på Bönn / Outdoor Stage
 - 37 Hamburgö / Island
 - 40 Bottna kyrka / Church
 - 41 Sveneby gamla kyrka / Church
 - 42 Torp och Lerbergs Gravfält / Grave Field
 - 43 Borgmästarebruket / Remains of Old Mill
 - 44 Gerlesborgsskolan / Art School
 - 47 Gamla Bruket / Old Papermill
 - 48 Global War Museum / Museum

© Lantmäteriet Dnr: R50194678_150001.
© Lantmäteriet, Gävle 2015. Medgivande MEDGIV-2015-3-0539



Kartblad 2
Map sheet 2

Kartblad 4
Map sheet 4

Kartblad 5 och 7
Map sheet 5 and 7

Kartblad 6
Map sheet 6

Kartblad 8
Map sheet 8

Kartblad 9
Map sheet 9

Kartblad 10
Map sheet 10



Skimrande öar och slingrande landsvägar

Skärgården utanför Fjällbacka, med sina skimrande öar av slätslipad granit, anses vara en av världens vackraste. Men även fastlandet bjuder på många upplevelser och sevärda landskap som passar utmärkt att ta sig till via cykel längs idylliska, slingrande vägar.



Fjällbacka

Fjällbacka är ett nav för alla västkustbesökare. Gästhamnen ger orten en härlig puls under sommaren och skapar tillsammans med utserveringarna ett myllrande liv med både lokalbefolkning och långväga gäster.

Från Ingrid Bergmans ståt som står på torget öppnar sig skärgården med en storslagen vy. Härifrån leder också trapporna upp till toppen av Vetteberget där man kan se ända ut till Väderöarna en klar dag. Väderöarna är för övrigt en riktig pärla som ligger isolerad längst ut i havsbandet. Att ta sig dit med båt från hamnen är ett utmärkt sätt att uppleva skärgården på riktigt nära håll. Men cykeln får du lämna i land.

Hamburgsund

I Hamburgsund finns både naturen och flera aktiviteter inpå knuten. Med den kostnadsfria linfärjan tar du dig smidigt över till cykelvänliga Hamburgö där det finns gott om fina platser för bad, picknick och naturupplevelser.

Strax söder om Hamburgsund, vid Ranrikets gamla tingsplats, ligger Hornbore slottsruin som

är en vacker plats med fin utsikt. Här hålls varje år en välbesökt vikingamarknad med teater, hantverk och prova-på-aktiviteter.

Rabbalshede och Kville

Bara några kilometers cykling från Hamburgsunds kustlinje väntar gröna, sköna skogar med ett rikt växt- och djurliv. Har du tur kanske du ser en älg skymta förbi i gryningsljuset. På sommaren och hösten doftar det ljuvligt av skogens läckerheter – det här är perfekta marker för svampplockaren.

I den majestätiska landsortskyrkan i Kville erbjuds konserter och gudstjänster året runt. I Rabbalshede anordnas både höst- och vårmarknad och på senare år har även den sedvanliga marknadsdansen väckts till liv. Vid Solhem, strax norr om Rabbalshede, ligger ett pittoreskt krukmakeri och galleri mitt i lantidyllen mellan ängar och hagar. En plats väl värd en omväg.



Shimmering islands and winding country roads

The Fjällbacka Archipelago, with its islands of smooth granite, is considered one of the most beautiful coastal areas in the world. But the mainland also offers plenty of experiences and interesting places to see, many of which are easily reached by cycling along idyllic, winding roads.



Fjällbacka

Fjällbacka is a must for anyone visiting the Swedish west coast. The guest harbour gives the town a great sense of energy in the summer. Together with the many restaurants with outdoor seating areas, it creates a bustling atmosphere, enjoyed by both locals and visitors from near and afar.

From the statue of Ingrid Bergman on the square, the archipelago opens up and offers a magnificent view. This is also the starting point for the steps that lead to the top of the Vetteberget Mountain, from where you can see as far as Väderöarna (the Weather Islands) on a clear day. Väderöarna themselves are a real gem, in an isolated location in the outer archipelago. A trip there, on a boat from the harbour, is an excellent way to experience island life close up. Your bicycle will have to stay on the mainland, however.

Hamburgsund

Hamburgsund has both an interesting natural landscape and lots of activities to offer. The free cable ferry takes you across to the cycling friendly island of Hamburgö, which has plen-

ty of nice places to swim, enjoy a picnic and explore the natural surroundings.

Just south of Hamburgsund, by the old thing for the Ranriket area, is Hornbore castle ruins, a beautiful place with pleasant views. A popular Viking Market is held here each year, with theatre performances, arts & crafts, and activities to try.


Rabbalshede and Kville

After only a few kilometres' cycling from the coastline of Hamburgsund you reach lovely green forests with a rich flora and fauna. If you are lucky, you may catch a glimpse of an elk at first light. In late summer and autumn, the air is filled with a wonderful scent of forest delicacies – this is the perfect place for anyone interested in picking mushrooms.

The majestic country church in Kville has concerts and services all year round. Autumn and spring markets are held in Rabbalshede each year and the traditional market dances have recently been resurrected. At Solhem, just north of Rabbalshede, is a picturesque pottery and gallery, right in the middle of this idyllic countryside, between fields and meadows. A place well worth a detour.

GÖTEBORG / GOTHENBURG & BOHUSLÄN

Cykla i skärgården Biking in the archipelago



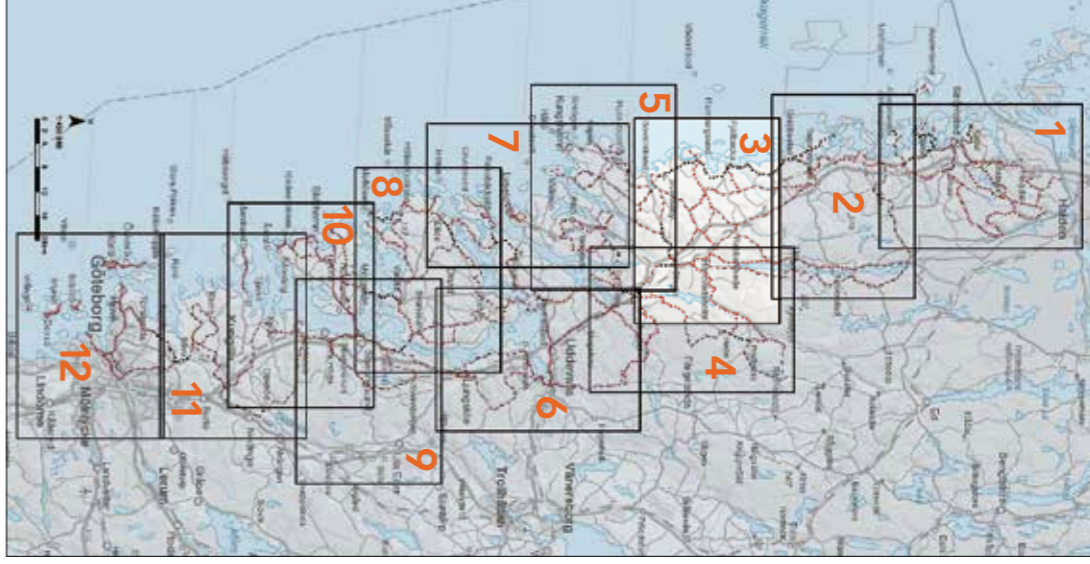
Grafisk form: Alsin Design • Textbearbetning: Baxna kommunikation • Foto: framsida Henrik Trygg/vastsverige.com, bild 1, 3 och 5 Louise Robertsson, bild 2 Jerker Norlander, bild 4 Jonas Ingman/vastsverige.com • Tryck: IT Grafiska.



Co-funded by the Intelligent Energy Europe Programme of the European Union



- 1 Strömstad 2 Tanum norra 3 Tanum södra 4 Munkedal
- 5 Kungshamn och Smögen 6 Uddevalla och Ljunskille
- 7 Lysekil och Skafte 8 Orust 9 Stenungsund 10 Tjörn
- 11 Kungälv 12 Göteborgs skärgård



12 kartor – från Strömstad till Göteborgs skärgård 12 maps – from Strömstad to Gothenburg archipelago

Turistinformation

/Tourist Information:

Fjällbacka Turistinformation (sommar/summer)
Ingrid Bergmans Torg
Fjällbacka
☎ +46 (0)525-611 88
info@fjallbackainfo.se
www.bohuslan.com/tanum

Polis/Police:

☎ 114 14
from abroad: +46 77 114 14 00
Vid olycka/In case of emergency: 112

Vårdcentraler/Health Centres:

Fjällbacka
Närhällan
Nestorsvägen 1
Fjällbacka
☎ +46 (0)525-185 00

Distriktsköterskenottagning
Allegetan 19
Fjällbacka
+46 (0)525-640 40
Varannan onsdag, jämna veckor.
Every second Wednesday,
even weeks.

Apotek/Pharmacy:

Apoteket Sälen
Allegetan 19
Fjällbacka