














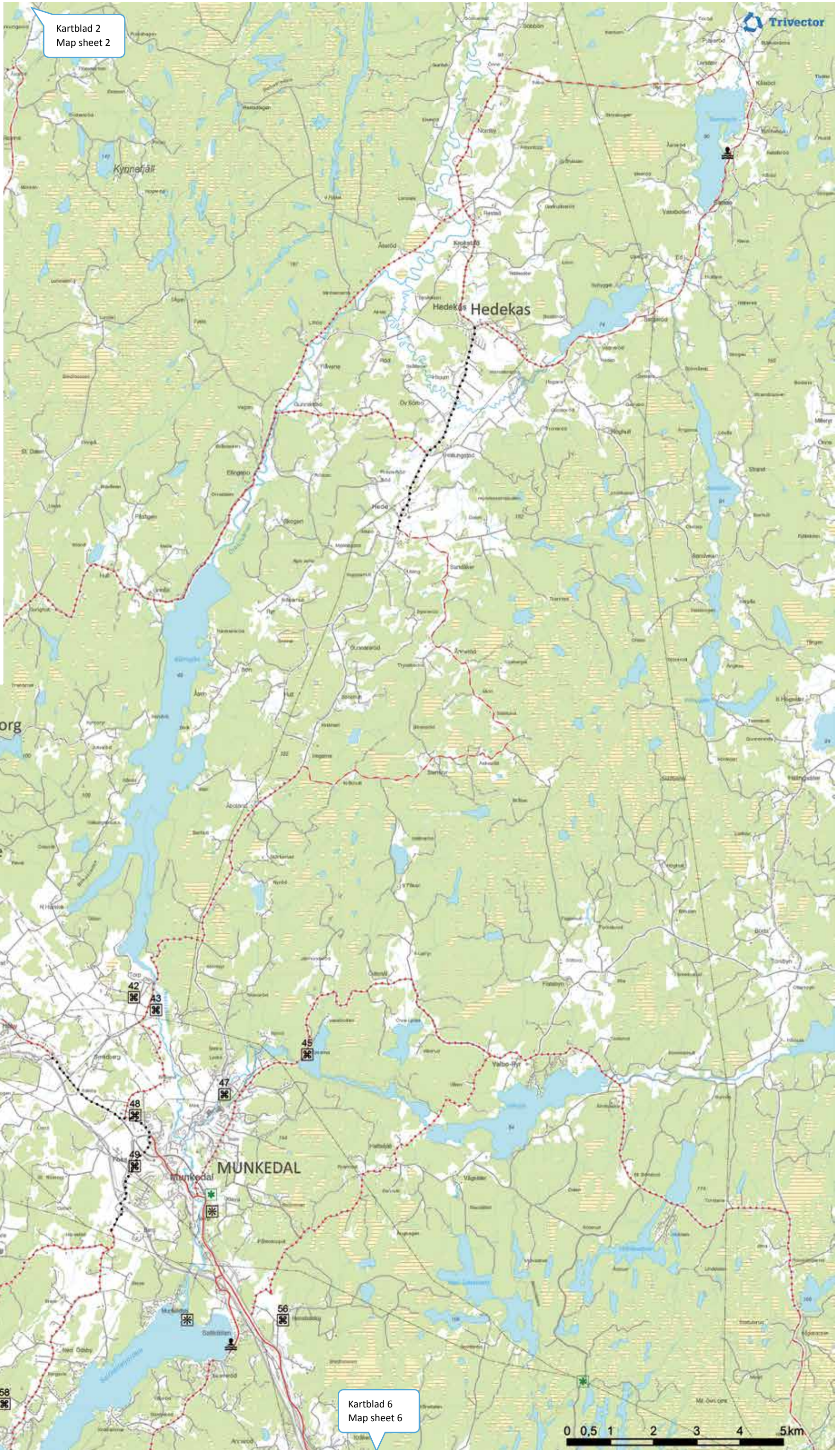


Kartblad 4 / Map sheet 4

-  **Badplats**
Swimming spot
-  **Cykeluthyrning**
Bike rental
-  **Cykelaffär/cykelreparatör**
Bike shop/bike repairman
-  **Busshållplats**
Bus stop
-  **Järnvägsstation**
Railway station
-  **Sevärdhet**
Sight
-  **Utsiktsplats**
View point
-  **Naturområde**
Natural area
-  **Turistbyrå**
Tourist office
-  **Turistinformation sommartid**
Tourist office summertime only
-  **Separerad cykelväg**
Segregated cycle path
-  **Blandtrafik mindre trafikerad**
Mixed traffic with low traffic load
-  **Blandtrafik mer trafikerad**
Mixed traffic with medium traffic load
-  **Blandtrafik mycket trafikerad**
Mixed traffic with high traffic load
-  **Färjelinje**
Ferry line

- Sevärdhet / Sight**
- 42 Torp och Lerbergs Gravfält / Grave Field
 - 43 Borgmästarebruket / Remains of Old Mill
 - 45 Munkedals Hembygdsgrd / Folk Museum
 - 47 Gamla Bruket / Old Papermill
 - 48 Global War Museum / Folk Museum
 - 49 Foss kyrka / Church
 - 55 Torreby Slott / Torreby Castle
 - 56 Hensbacka Herrgård / Hensbacka Manor
 - 58 Lökebergs hållristningar / Rock Carvings
- © Lantmäteriet Dnr: R50194678_150001
© Lantmäteriet, Gävle 2015. Medgivande MEDGIV-2015-3-05391.



Kartblad 2
Map sheet 2

Kartblad 3
Map sheet 3

Kartblad 5
Map sheet 5

Kartblad 7
Map sheet 7

Kartblad 6
Map sheet 6

1:80 000

0 0,5 1 2 3 4 5km

Turistbyrå/Tourist Office:

Munkedals turistbyrå
Håbygård
Tradenvägen 6
Munkedal
☎ +46 (0)524-233 17
www.vastsverige.com/munkedal

Polis/Police:

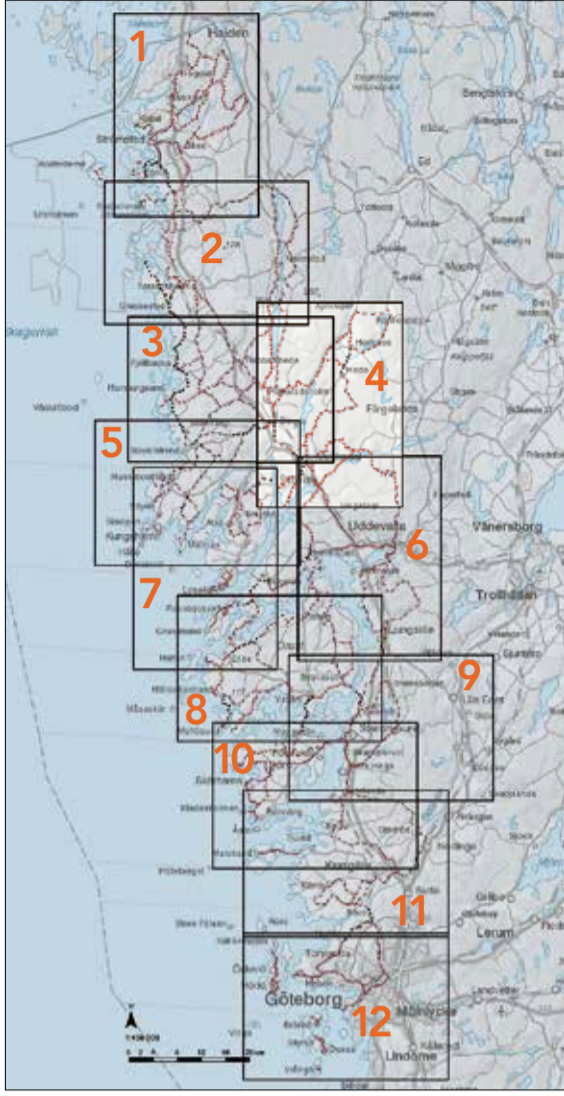
☎ 114 14
from abroad: +46 77 114 14 00
Vid olycka/In case of emergency: 112

**Vårdcentral/
Health Centre:**

Munkedals vårdcentral
Centrumvägen 34
Munkedal
☎ +46 (0)524-287 00

Apotek/Pharmacy:

Apoteket Laxen
Centrumtorget 3
Munkedal

**12 kartor – från Strömstad till Göteborgs skärgård
12 maps – from Strömstad to Gothenburg archipelago**

1 Strömstad **2** Tanum norra **3** Tanum södra **4** Munkedal
5 Kungshamn och Smögen **6** Uddevalla och Ljungkile
7 Lysekil och Skaftö **8** Orust **9** Stenungsund **10** Tjörn
11 Kungälv **12** Göteborgs skärgård



Co-funded by the Intelligent Energy Europe
Programme of the European Union



Grafisk form: Alsin Design • Textbearbetning: Bäckarna Kommunikation • Foto: framsida och bild 1 Kjell Holmner, bild 2 och 3 Jonas Ingman/vastsverige.com, bild 4 Louise Robertsson, bild 5 Matton, bild 6 Robin Karlsson • Tryck: IT Grafiska.



Cykla i skärgården Biking in the archipelago

GÖTEBORG / GOTHENBURG & BOHUSLÄN

A nice rest area and place to swim is available by the northern shore of Lake Kärnsjön, along the road between Svarteborg and Hedekas. Kyrnefjäll is a hill and a large wilderness area, located between the Bullaresjöarna lakes and the river of Örekilsälven. The unusual landscape feels more like a northern taiga than a place only a few miles from the coast of Bohuslän. If you enjoy hiking, this is the perfect place for you, although cycling also works well. The beautiful road and pleasant paths offer both peacefulness and tough challenges.

Munkedal north
On the outskirts of Hällevadsholm is Stenehed Grave Field, which has nine giant standing stones in a row. There is uncertainty around the meaning of these stones. One theory is that Sweden's only genuine threshold fjord. This area is called Tungensät and is where you will find the well-preserved rock carvings at Lökeberg. Most of the figures were carved during the late Bronze Age, around 3,000 years ago. Many of the motifs seen here are unusual, such as the big tree and the large number of footstaps. Munkedals Museum Railway is an old railway line built in 1895 and in use until 1955. If you journey on a narrow-gauge railway, this is the place for you.

Munkedal south
The municipality of Munkedal has just over 10,200 residents, of which about a third live in the regional capital, Munkedal. In the south, the area has a coastline along the Gullmar Fjord, meaning of these stones. One theory is that Sweden's only genuine threshold fjord. This area is called Tungensät and is where you will find the well-preserved rock carvings at Lökeberg. Most of the figures were carved during the late Bronze Age, around 3,000 years ago. Many of the motifs seen here are unusual, such as the big tree and the large number of footstaps. Munkedals Museum Railway is an old railway line built in 1895 and in use until 1955. If you journey on a narrow-gauge railway, this is the place for you. Stop off by Örekilsälven, known as one of the best salmon fishing rivers in the south of Sweden. The salmon fishing season starts in May each year and the biggest fish can weigh up to ten kilograms.



The area around Munkedal has everything from what is typical for Bohuslän, with dramatic hills protruding from fertile plains, to an 'alp-like' area with moorlands in the northernmost parts. A number of pleasant cycling trails offer exciting adventures, interesting cultural heritage sites, and pleasant nature experiences.

Among salmons, boulders and a wild mountain scenery



In Munkedals trakter finns allt från det typiskt bohuslänska med dramatiskt uppskjutande berg ur bördiga sätter till "fjällnatur" och hedlansskap i de nordligaste delarna. Här finns flera vackra cykelstråk som bjuder på strapåsar, intressanta kulturmärken och sköna naturupplevelser.

Bland laxar, bautastenar och vild fjällnatur



Munkedal södra
I Munkedals kommun bor lite drygt 10 200 in-
vånare, varav ungefär en tredjedel i centralorten
Munkedal. Längst i söder når kommunen havet
via de inre delarna av Gullmarn, Sveriges enda
riktiga tröskelfjord. Här inne ligger Tungensät
nomisk kalender. Det skulle i så fall vara en av
två kända i Europa där den andra är Stone-
henge i södra England.
En fin rastplats och möjligheter till bad hittar
du vid Kärnsjöns norra del, på vägen mellan
Svarteborg och Hedekas.
Kyrnefjäll är en höglänt och ett stort vildmarks-
område som ligger mellan Bullaresjöarna och
Örekilsälven. Den speciella naturen känns mer
som norrländsk taiga än som ett område bara
några mil från den bohuslänska kusten. Gillar
du att vandra har du kommit helt rätt, men det
är också en fin tur att ta sig hit med cykel. På de
både stillhet och tuffa utmaningar.
bamsingarna som fångas väger runt tio kilo.
Stanna till vid Örekilsälven som är känd för att
vara en av södra Sveriges bästa laxfiskeälvar. I maj
varje år är det laxfiskepremiär och de allra största
Munkedals museijärnväg är en gammal bruks-
bana som byggdes 1895 och trafikerades fram
till 1955. Vill du uppleva en gammaldags tågresa
på smalspårig järnväg så är det här platsen för dig.
Munkedals museijärnväg är en gammal bruks-
bana som byggdes 1895 och trafikerades fram
till 1955. Vill du uppleva en gammaldags tågresa
på smalspårig järnväg så är det här platsen för dig.
Stanna till vid Örekilsälven som är känd för att
vara en av södra Sveriges bästa laxfiskeälvar. I maj
varje år är det laxfiskepremiär och de allra största
bamsingarna som fångas väger runt tio kilo.