








Kartblad 5 / Map sheet 5

-  **Badplats**
Swimming spot
-  **Cykeluthyrning**
Bike rental
-  **Cykelaffär/cykelreparatör**
Bike shop/bike repairman
-  **Busshållplats**
Bus stop
-  **Järnvägsstation**
Railway station
-  **Sevärdhet**
Sight
-  **Utsiktsplats**
View point
-  **Naturområde**
Natural area
-  **Turistbyrå**
Tourist office
-  **Turistinformation sommartid**
Tourist office summertime only
-  **Separerad cykelväg**
Segregated cycle path
-  **Blandtrafik mindre trafikerad**
Mixed traffic with low traffic load
-  **Blandtrafik mer trafikerad**
Mixed traffic with medium traffic load
-  **Blandtrafik mycket trafikerad**
Mixed traffic with high traffic load
-  **Färjelinje**
Ferry line

Kollektivtrafikhållplats / Public transport stop

- 46 Bovallstrand, Torget
- 50 Hallinden
- 52 Hunnebostrands Busstation, Köpmansgatan
- 53 Nordens Ark
- 59 Amborsröd, byte mot Bohus-Malmö
- 62 Väjern
- 65 Brastad centrum
- 66 Kungshamn's Busstation, hamnen Kungshamn
- 67 Smögens Busstation, Hamngatan

Cykelaffär/cykelreparatör / Bike shop/bike repairman

- 64 Raketservice i Brastad

Cykeluthyrning / Bike rental

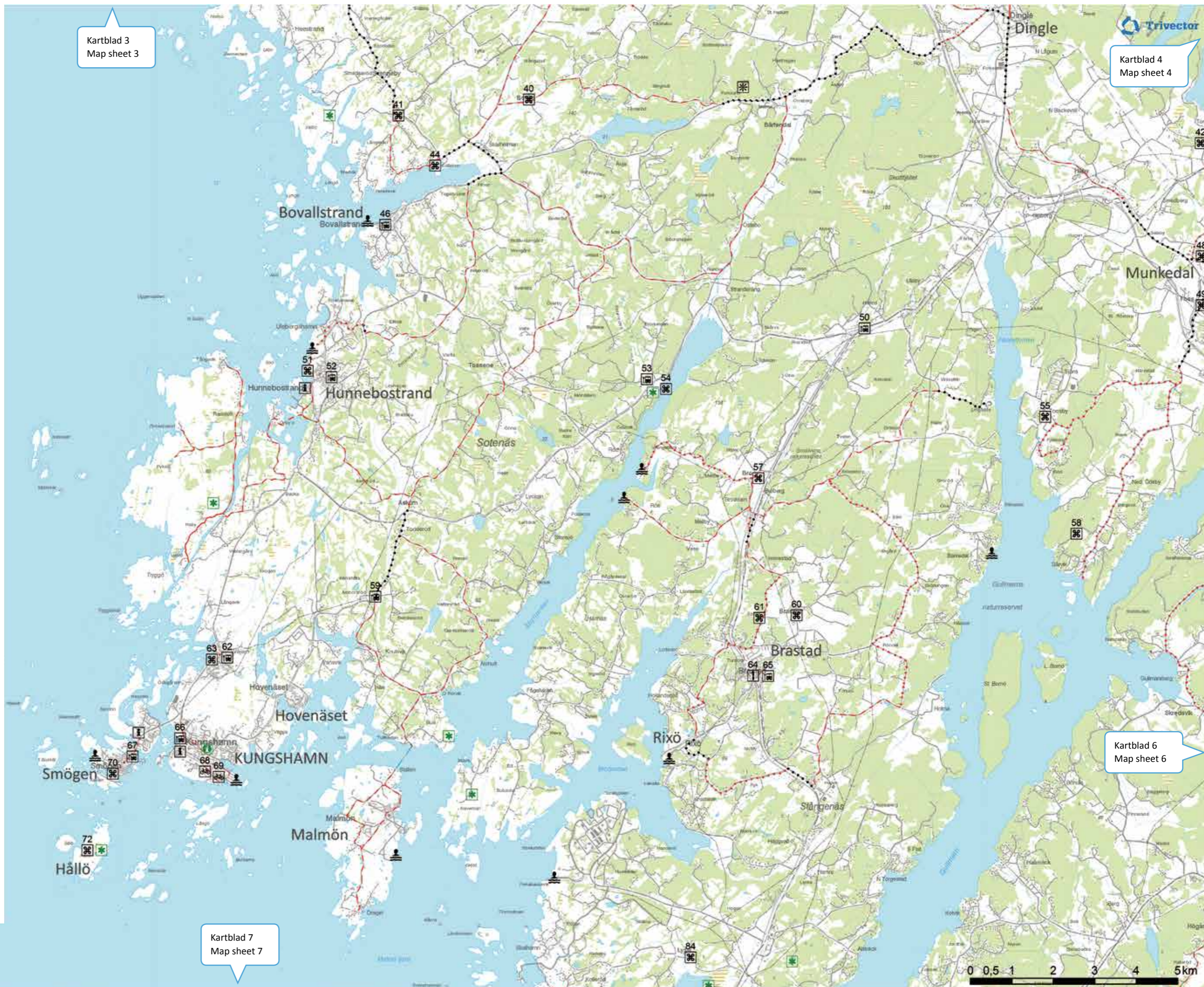
- 68 Kungsförmedling
- 69 Sydvästen

Sevärdhet / Sight

- 40 Bottna kyrka / Church
- 41 Svenneby gamla kyrka / Church
- 42 Torp och Lerbergs Gravfält / Grave Field
- 44 Gerlesborgsskolan / Art School
- 48 Global War Museum / Museum
- 49 Foss kyrka / Church
- 51 Udden Skulpturpark / Sculpture Park
- 54 Nordens Ark / Zoo
- 55 Torreby Slott / Torreby Castle
- 57 Bro kyrka / Church
- 58 Lökebergs hällristningar / Rock Carvings
- 60 Brastad kyrka / Church
- 61 Hällristningarna i Backa / Rock Carvings
- 63 Tumlaren / Swimming Pool
- 70 Smögenbryggan / Smögen Wooden Pier
- 72 Hällö / Island and Lighthouse
- 84 Lyse kyrka och kyrkoruin / Church and Ruins

© Lantmäteriet Dnr: R50194678_150001.
© Lantmäteriet, Gävle 2015. Medgivande MEDGIV-2015-3-06391.

N
1:80 000



Kartblad 3
Map sheet 3

Kartblad 4
Map sheet 4

Kartblad 6
Map sheet 6

Kartblad 7
Map sheet 7

0 0,5 1 2 3 4 5km

Smögens brygga – bara ett av alla guldkorn

Sotenäs kommun är kanske mest känt för Smögen och Smögenbryggan, men det finns oerhört mycket mer att uppleva och se i dessa områden. Flera små charmiga samhällen ligger som ett pärlband längs kuststräckan och Nordens Ark med sin ekopark lockar massor av besökare året om.



Bovallstrand och Hunnebostrand

I badparadiset Bovallstrand binds de små badholmarna samman med broar. Strax norrut ligger konstnärens egna paradis. Konstnärernas Kollektivverkstad och Gerlesborgsskolan som hela året har utställningar och kursverksamhet. På vägen dit passerar du den vackra bokskogen Anneröd.

Stenhuggeri och fiske har annars varit de dominerande näringarna i dessa trakter. Graniten med sina kala mjuka klipphöllar gör sig påmind överallt. Och gillar du sten rekommenderas ett stopp vid Udden i Hunnebostrand där spännande stensulpturer från hela världen visas.

Följ den fina cykelleden ner mot Ramsvikslandet – ett naturreservat som välförtjänt kallas Klippornas rike. Hit tar du dig via en svängbro över Sotekanalen. Kanalen byggdes på 1930-talet för att skapa en skyddad led åt fartygen.

Kungshamn och Smögen

Under sommaren är Smögen ett av Bohusläns mest populära besöksmål. Då fylls den berömda bryggan och de pittoreska gränderna med

gäster från hela världen. Krogar, kaféer, butiker och gallerier öppnas upp i hus och sjöbodrar. Kungshamn är centralorten i området och här finns ett stort utbud av butiker och service.

Cirka två mil inåt land, nästan längst in i Åbyfjorden, ligger den fantastiska djurparken Nordens Ark. Vandra runt i ekoparken och se utrottingshotade djur som amurtiger och snöleopard men även nordiska arter som järv och fjälluggla.

Malmö

Har du någon gång gått på Champs-Élysées i Paris, då har du gått på sten från Malmö. Här ligger stenbroten tätt och under sommarmånaderna erbjuds guidade visningar. Runt hela ön går en fin vandringsled. Flera härliga badplatser kantar ön och en av de populäraste är Kattesand, även kallad Pärlarne.

För att komma till Malmö tar du färjan från Tullboden, en tur på cirka tio minuter.

The Smögen Pier – only one of many gems

Sotenäs municipality is perhaps best known for Smögen and the Smögen Pier, but the area has a lot more to offer. A number of picturesque villages form a string of pearls along the coast, and Nordens Ark with its eco-park attracts lots of visitors all year round.



Bovallstrand and Hunnebostrand

In the swimmer's paradise that is Bovallstrand, the small islands are connected by bridges. Just north of here is the artists' very own Eden, with an artists' collective and the Gerlesborg School, where exhibitions and courses are held all year round. On the way there, you will pass the beautiful beech forest known as Anneröd. Stonemasonry and fishing have traditionally been the dominating industries in these parts. The granite, with its bare, smooth, flat rocks is everywhere. And if you like rocks, make sure to stop off at Udden in Hunnebostrand where exciting stone sculptures from all over the world are exhibited.

Follow the fine cycleway towards Ramsvikslandet – a nature reserve aptly known as 'the land of rocks'. You get there via a swing bridge across the Sote Canal. The canal was dug in the 1930s to create a sheltered route for ships.

Kungshamn and Smögen

During the summer, Smögen is one of Bohusläns most popular visitor destinations. This is when the famous pier and the picturesque alleyways

fill up with visitors from all over the world. Restaurants, coffee shops, stores and galleries open in homes and boathouses.

Kungshamn is the administrative centre of this area and offers a great range of shops and services. About 20 kilometres inland, almost at the tip of the Åby Fjord, is the amazing animal park Nordens Ark. Wander around this eco-park and see animal species threatened by extinction, such as Amur tigers and snow leopards, as well as Scandinavian animals like wolverines and snowy owl.

Malmö

Have you ever walked along the Champs-Élysées in Paris? If you have, you have walked on paving stones from Malmö. This area contains a number of quarries and guided tours are available during the summer months. A pleasant walking trail runs around the entire island. There are a number of nice places to swim – one of the most popular is Kattesand, also known as Pärlarne. You reach Malmö via ferry from Tullboden, a trip of about ten minutes.

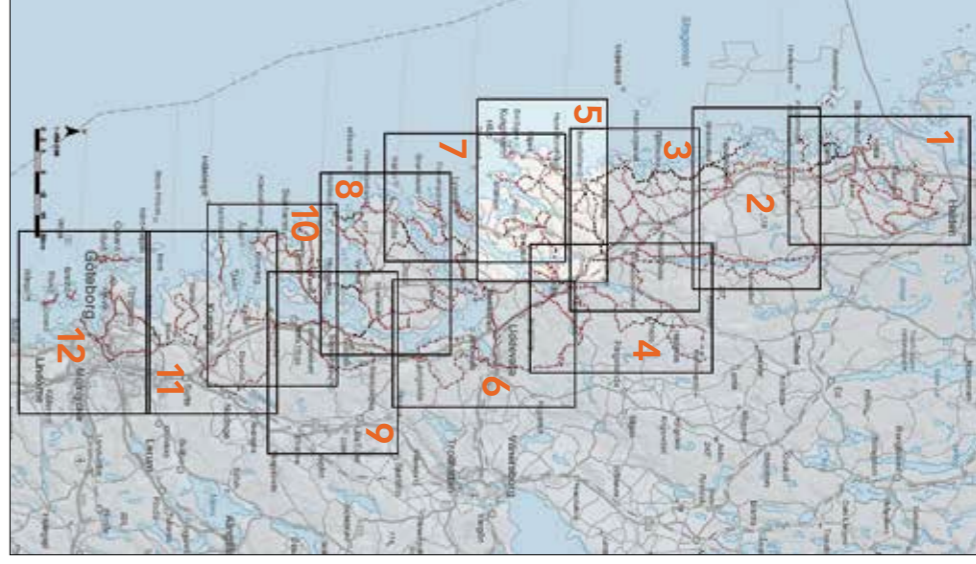
GÖTEBORG / GOTHENBURG & BOHUSLÄN Cykla i skärgården Biking in the archipelago



Hunnebostrand
Apotek Tärnan
Skolgatan 1, Hunnebostrand

Kungshamn
Kronans Apotek
Hvitfeldtsgatan 25, Kungshamn

1 Strömstad **2** Tanum norra **3** Tanum södra **4** Munkedal
5 Kungshamn och Smögen **6** Uddevalla och Ljungskile
7 Lysekil och Skåfte **8** Orust **9** Stenungsund **10** Tjörn
11 Kungälv **12** Göteborgs skärgård



12 kartor – från Strömstad till Göteborgs skärgård
12 maps – from Strömstad to Gothenburg archipelago

Turistbyrå/Tourist Office:
Kungshamn

Kungshamn turistbyrå
(sommarsummer)
Köpmansgatan 10, Kungshamn

☎ +46 (0)523-66 55 50

www.sotenasturism.se

Kungshamn turistbyrå
(vår, höst, vinter/spring, autumn, winter)

Kommunhuset

Parkgatan 46, Kungshamn

Turistinformation/

Tourist Information:

Hunnebostrand turistinformation

(sommarsummer)

Södra hamnen

Smögen turistinformation

(sommarsummer)

(sommarsummer)

Vid parkeringen efter Smögenbron

By the car park after the Smögen Bridge.

Polis/Police:

Klippsvägen 5, Kungshamn

☎ 114 14

from abroad: +46 77 114 14 00

Vid olycka/in case of emergency: 112

Vårdcentraler/Health Centres:

Kungshamn

Närhälsan

Hvitfeldtsgatan 23, Kungshamn

☎ +46 (0)10-441 66 00

Hunnebostrand

Sotenäs vårdcentral

Skolgatan 19, Hunnebostrand

☎ +46 (0)523-199 70

Apotek/Pharmacies:

Kungshamn

Kronans Apotek

Hvitfeldtsgatan 25, Kungshamn