
















Kartblad 6 / Map sheet 6

-  **Badplats**
Swimming spot
-  **Cykeluthyrning**
Bike rental
-  **Cykelaffär/cykelreparatör**
Bike shop/bike repairman
-  **Busshållplats**
Bus stop
-  **Järnvägsstation**
Railway station
-  **Sevärdhet**
Sight
-  **Utsiktsplats**
View point
-  **Naturområde**
Natural area
-  **Turistbyrå**
Tourist office
-  **Turistinformation sommertid**
Tourist office summertime only
-  **Separerad cykelväg**
Segregated cycle path
-  **Blandtrafik mindre trafikerad**
Mixed traffic with low traffic load
-  **Blandtrafik mer trafikerad**
Mixed traffic with medium traffic load
-  **Blandtrafik mycket trafikerad**
Mixed traffic with high traffic load
-  **Färjelinje**
Ferry line

- Kollektivtrafikållplats / Public transport stop**
- 71 Torp Terminalen
 - 74 Uddevalla C
 - 76 Uddevalla Östra
 - 77 Kampenhof Uddevalla
 - 114 Ljungskile Station
 - 125 Henån

- Cykelaffär/cykelreparatör / Bike shop/bike repairman**
- 78 Fribergs Cykel och Motor

- Cykeluthyrning / Bike rental**
- 75 Cykelhuset
 - 78 Fribergs Cykel och Motor
 - 81 Hamnkaféet (sommäröppet)
 - 127 Orust Turistbyrå
 - 199 Villa Sjötorp

- Sevärdhet / Sight**
- 42 Torp och Lerbergs Gravfält / Grave Field
 - 43 Borgmästarebruket / Remains of Old Mill
 - 45 Munkedals Hembygdsgränd / Folk Museum
 - 47 Gamla Bruket, Munkedal / Old Papermill
 - 48 Global War Museum / Museum
 - 49 Foss kyrka / Church
 - 56 Hensbacka Herrgård / Hensbacka Manor
 - 73 Skalbanksmuseet / Museum
 - 79 Emaus naturreservat / Nature reserve
 - 80 Bohusläns museum / Museum
 - 82 Villa Efkullen / Old villa and café open Sunday during summer
 - 83 Strandpromenaden Träbro/hängbro / Sea front promenade
 - 85 Gustafsberg / Old seaside resort
 - 109 Älgårdsvarn / Älgårds Mill
 - 116 Lyckorna Ljungskile / Old seaside resort
 - 117 Myckleby Nedergård / Camel and Alpaca Farm
 - 127 Emaus naturreservat / Nature reserve
 - 198 Älgparken Anneröd / Elk park

© Lantmäteriet Dnr: R50194678_150001.
© Lantmäteriet, Gävle 2015. Medgivande MEDGIV-2015-3-05391.

Kartblad 4
Map sheet 4

Kartblad 5
Map sheet 5

Kartblad 8
Map sheet 8

Kartblad 9
Map sheet 9



Turistbyrå/Tourist Office:

Uddevalla Turistbyrå
Herrestads Torp 353
Uddevalla

**Turistinformation (sommar)/
Tourist information (summer):**

Turistbyrå Uddevalla centrum,
Hamnkafét
Södra Hamnen 2
451 42 Uddevalla

Ljungskile Turistbyrå,
LSK Klubbshop
Vällebergsvägen
Ljungskile

Kontaktuppgifter/Contact Details

☎ +46 (0)522-58 71 78
www.uddevalla.com
info@destinationuddevalla.com

Polis/Police:

Lagerbergsgatan 35
Uddevalla
☎ 114 14
from abroad: +46 77 114 14 00
Vid olycka/In case of emergency: 112

Apotek/Pharmacies:

Kronans Apotek
Västerlånggatan 2
Uddevalla

Apoteket Hjärtat Gallionen
Norra Drottninggatan 5
Uddevalla

Apoteket Måsen
Torps Köpcentrum
Uddevalla

Kronans Apotek
Torp Köpcentrum
Uddevalla

Kronans Apotek Östra Torp
Östra Torpvägen 11-12
Uddevalla

Ljungskile

Apotek Hjärtat
Vällebergsvägen 12
Ljungskile

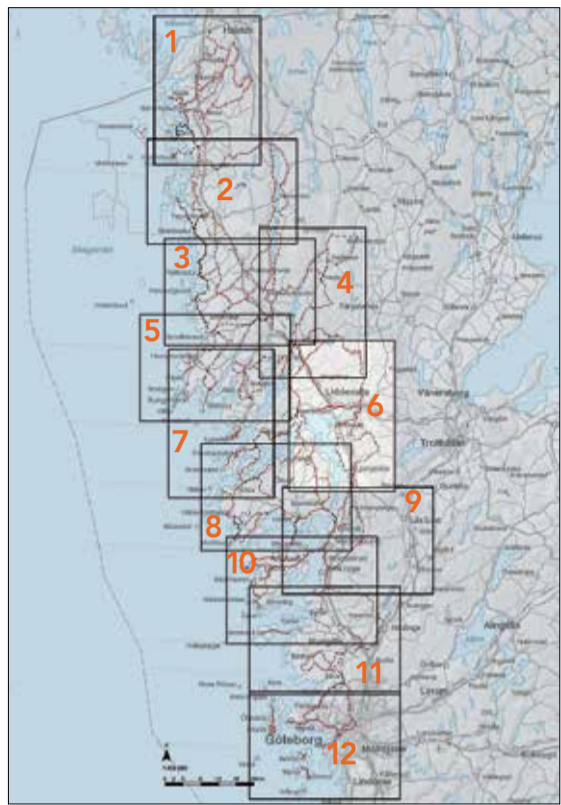
Vårdcentraler/Health Centres:

Uddevalla
Uddevalla sjukhus/hospital
Fjällvägen 9
Uddevalla
☎ +46 (0)10-435 00 00

Närhälsan Dagson vårdcentral
Södergatan 11
Uddevalla
☎ +46 (0)10-441 64 00

Ljungskile
Närhälsan
Ljungskile vårdcentral
Arendalsvägen 4
Ljungskile
☎ +46 (0)10-441 64 40

**12 kartor – från Strömstad till Göteborgs skärgård
12 maps – from Strömstad to Gothenburg archipelago**



- 1 Strömstad 2 Tanum norra 3 Tanum södra 4 Munkedal
- 5 Kungshamn och Smögen 6 Uddevalla och Ljungskile
- 7 Lysekil och Skaftö 8 Orust 9 Stenungsund 10 Tjörn
- 11 Kungälv 12 Göteborgs skärgård



Co-funded by the Intelligent Energy Europe Programme of the European Union

Grafisk form: Alsin Design • Textbearbetning: Banna kommunikation • Foto: framsida Linda Svensson/UTM, bild 1 och 5 Åsa Dahlgren/vastsvetige.com, bild 2 och 4 Louise Robertsson, bild 3 Lucas Nilsson, bild 6 Jonas Ingmar/vastsvetige.com • Tryck: IT Grafiska.



**Cykla i skärgården
Biking in the archipelago**

GÖTEBORG / GOTHENBURG & BOHUSLÄN

North of Uddevalla
If you cycle along the Old E6 Road towards Munkedal you will reach the Elk Park at Anne-röds gård. Apart from seeing elks, you can also swim or fish in the small lake.
Other pleasant rest areas near Munkedal include the local heritage hall in Kaserma and the nearby island of Ulvön. This is where wealthy city dwellers used to spend their summers in the 19th century. Some of them built the elegant summer residences in traditional Nordic style.
If you are fit enough, you can cycle all the way to the top of the Bredfjället Mountain, which provides a dramatic backdrop to Ljungskile. The mountain offers an undulating forest landscape with small lakes and old heritage sites – perfect for pleasant walks!

Uddevalla
Uddevalla is a lively town in Bohuslän, with a broad range of events, culture and shopping. Munkedal you will reach the Elk Park at Anne-röds gård. Apart from seeing elks, you can also swim or fish in the small lake.
Other pleasant rest areas near Munkedal include the local heritage hall in Kaserma and the nearby island of Ulvön. This is where wealthy city dwellers used to spend their summers in the 19th century. Some of them built the elegant summer residences in traditional Nordic style.
If you are fit enough, you can cycle all the way to the top of the Bredfjället Mountain, which provides a dramatic backdrop to Ljungskile. The mountain offers an undulating forest landscape with small lakes and old heritage sites – perfect for pleasant walks!

Norr om Uddevalla
Om du cyklar längs gamla E6 mot Munkedal kommer du till Älgparken vid Anneröds gård. Förutom att träffa älgar kan du bada och fiska i den lilla sjön.
Andra trevliga rastplatser nära Munkedal är hembygdsgården vid Kaserma och den intilliggande kanotcentralen där den drygt fyra mil långa flottarleden börjar.
Ljungskile
Söder om Uddevalla ligger Ljungskile, vackert beläget mellan hav och berg. Härifrån går skärgårdsturer och man kan bland annat åka på musselexpedition.
Från kurorten Lyckorna är utsikten över havsviken och Ulvön betagande. Hit kom välbärgade sommarvärdar på 1800-talet och några av dem sätte sin prägel på de tjustiga sommarhusen i förnordisk stil.
Har du starka cykelben tar du dig upp på Bredfjället som reser sig majestätiskt över Ljungskile. Här finner du ett kuperat skogslandskap med små insjöar och gamla kulturmärken – perfekt för sköna vandringar!

Uddevalla
Uddevalla är den pulserande staden i Bohuslän med sitt breda utbud av evenemang, kultur och shopping. Under vår och sommar bjuder staden på matmarknader och idrottsevenemang. Två av de allra största publikdragarna är musifestivalen Uddevalla Solid Sound och folkfesten Uddevallakalaset.
Bohusläns museum tillhör ett av de mest besökta regionmuseerna i landet. Hit lockas årtusentals besökare till de fina utställningarna om Bohusläns historia och konst med bohuslänsk anknytning.
Strandpromenaden är en drygt nio kilometer lång gångväg som leder från det unika Skalsbanksmuseet till den fina badplatsen Lindesviken och Ulvön betagande. Hit kom välbärgade sommarvärdar på 1800-talet och några av dem sätte sin prägel på de tjustiga sommarhusen i förnordisk stil.
Har du starka cykelben tar du dig upp på Bredfjället som reser sig majestätiskt över Ljungskile. Här finner du ett kuperat skogslandskap med små insjöar och gamla kulturmärken – perfekt för sköna vandringar!



Bustling urban life **with nature round the corner**
At the far end of Byfjorden, surrounded by a unique landscape of islands, mountains and forests, is Uddevalla – Bohuslän's biggest town. Visitors are attracted by the shopping opportunities, but this area also offers plenty of nice places to visit and beautiful natural surroundings to explore.



En pulserande stad **med naturen in på knuten**
Längst in i Byfjorden, omgiven av ett unikt landskap av skärgård, berg och skogar, ligger Uddevalla – Bohusläns största stad. Besökare lockas hit av shopping men det finns även många fina pärlor och vacker natur att upptäcka i området.