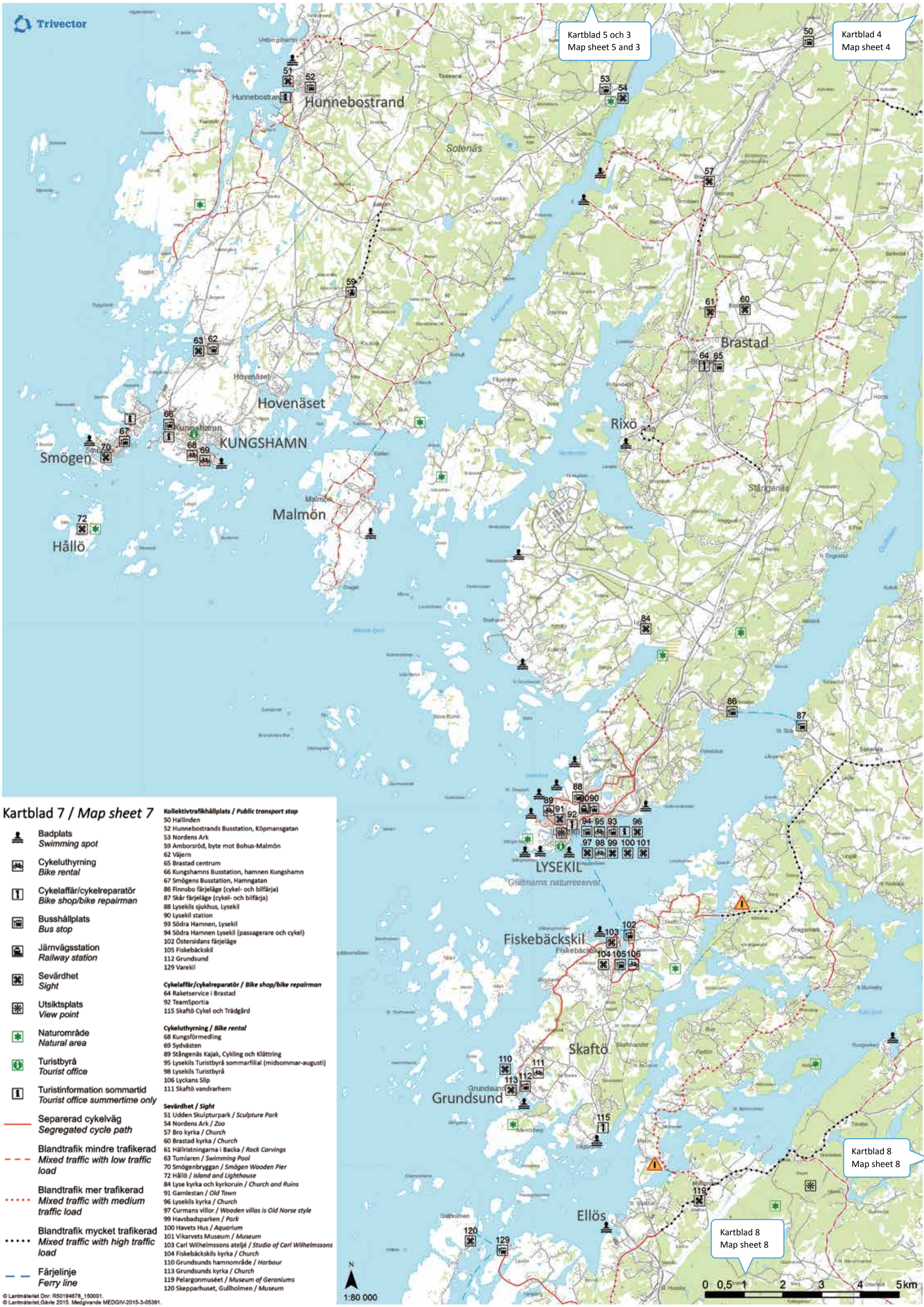


Kartblad 5 och 3
Map sheet 5 and 3

Kartblad 4
Map sheet 4



Kartblad 7 / Map sheet 7

- Kollektivtrafikhållplats / Public transport stop**
- 50 Hallinden
- 52 Hunnebostrands Busstation, Köpmansgatan
- 53 Nordens Ark
- 59 Amborsröd, byte mot Bohus-Malmön
- 62 Väjern
- 65 Brastad centrum
- 66 Kungshamn's Busstation, hamnen Kungshamn
- 67 Smögens Busstation, Hamngatan
- 86 Finnsbo färjeläge (cykel- och bilfärja)
- 87 Skår färjeläge (cykel- och bilfärja)
- 88 Lysekils sjukhus, Lysekil
- 90 Lysekil station
- 93 Södra Hamnen, Lysekil
- 94 Södra Hamnen Lysekil (passagerare och cykel)
- 102 Östersidans färjeläge
- 105 Fiskebäckskil
- 112 Grundsund
- 129 Varekil

- Cykelaffär/cykelreparatör / Bike shop/bike repairman**
- 64 Raketservice i Brastad
- 92 TeamSportia
- 115 Skaftö Cykel och Trädgård

- Cykeluthyrning / Bike rental**
- 68 Kungsförmedling
- 69 Sydvästen
- 89 Stångenäs Kajak, Cykling och Klättring
- 95 Lysekils Turistbyrå sommarfilial (midsommar-augusti)
- 98 Lysekils Turistbyrå
- 106 Lyckans Slip
- 111 Skaftö vandrarhem

- Sevärdhet / Sight**
- 51 Udden Skulpturpark / Sculpture Park
- 54 Nordens Ark / Zoo
- 57 Bro kyrka / Church
- 60 Brastad kyrka / Church
- 61 Hällristningarna i Backa / Rock Carvings
- 63 Tumlaren / Swimming Pool
- 70 Smögenbryggan / Smögen Wooden Pier
- 72 Hällö / Island and Lighthouse
- 84 Lyse kyrka och kyrkoruin / Church and Ruins
- 91 Gamlestan / Old Town
- 96 Lysekils kyrka / Church
- 97 Curmans villor / Wooden villas in Old Norse style
- 99 Havsbadsparken / Park
- 100 Havets Hus / Aquarium
- 101 Vikarvets Museum / Museum
- 103 Carl Wilhelmssons ateljé / Studio of Carl Wilhelmssons
- 104 Fiskebäckskils kyrka / Church
- 110 Grundsunds hamnområde / Harbour
- 113 Grundsunds kyrka / Church
- 119 Pelargonmuseet / Museum of Geraniums
- 120 Skepparhuset, Gullholmen / Museum

Kartblad 8
Map sheet 8

Kartblad 8
Map sheet 8

Turistbyrå/Tourist Office:

Lysekils Turistbyrå
Strandvägen 9
Lysekil
☎ +46 (0)523-130 50
turistbyran@havetshus.se

**Turistinformation/
Tourist Information:**

Lysekils turistinformation
(sommar/summer)
Vid kajen Rosvikstorg
By the dockside (Rosvikstorg)

Polis/Police:

Landsvägsgatan 8
Lysekil
☎ 114 14
from abroad: +46 77 114 14 00
Vid olycka/In case of emergency: 112

Vårdcentraler/Health Centres:

Lysekil
Lysekils Läkarhus
Södra Hamngatan 4
Lysekil
☎ +46 (0)523-45 92 00
Närhälsan
Lasarettsgatan 1
Lysekil
☎ +46 (0)10-441 69 00

Brastad

Närhälsan
Läkarvägen 4
Brastad
☎ +46 (0)10-441 69 00

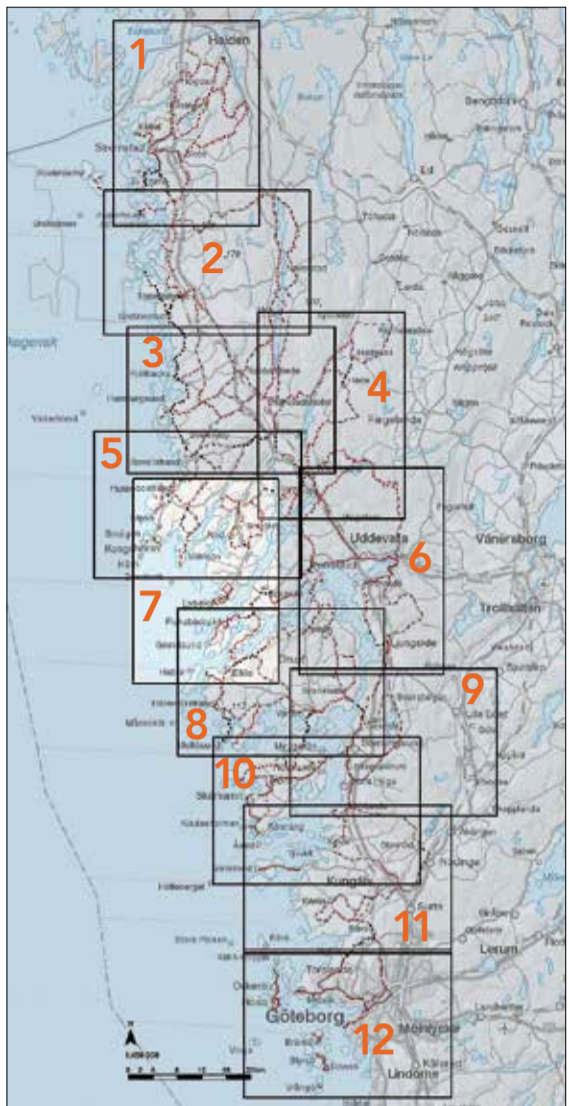
Fiskebäckskil-Skaftö

Stenströmsbacken 1A
Fiskebäckskil
☎ +46 (0)523-232 20

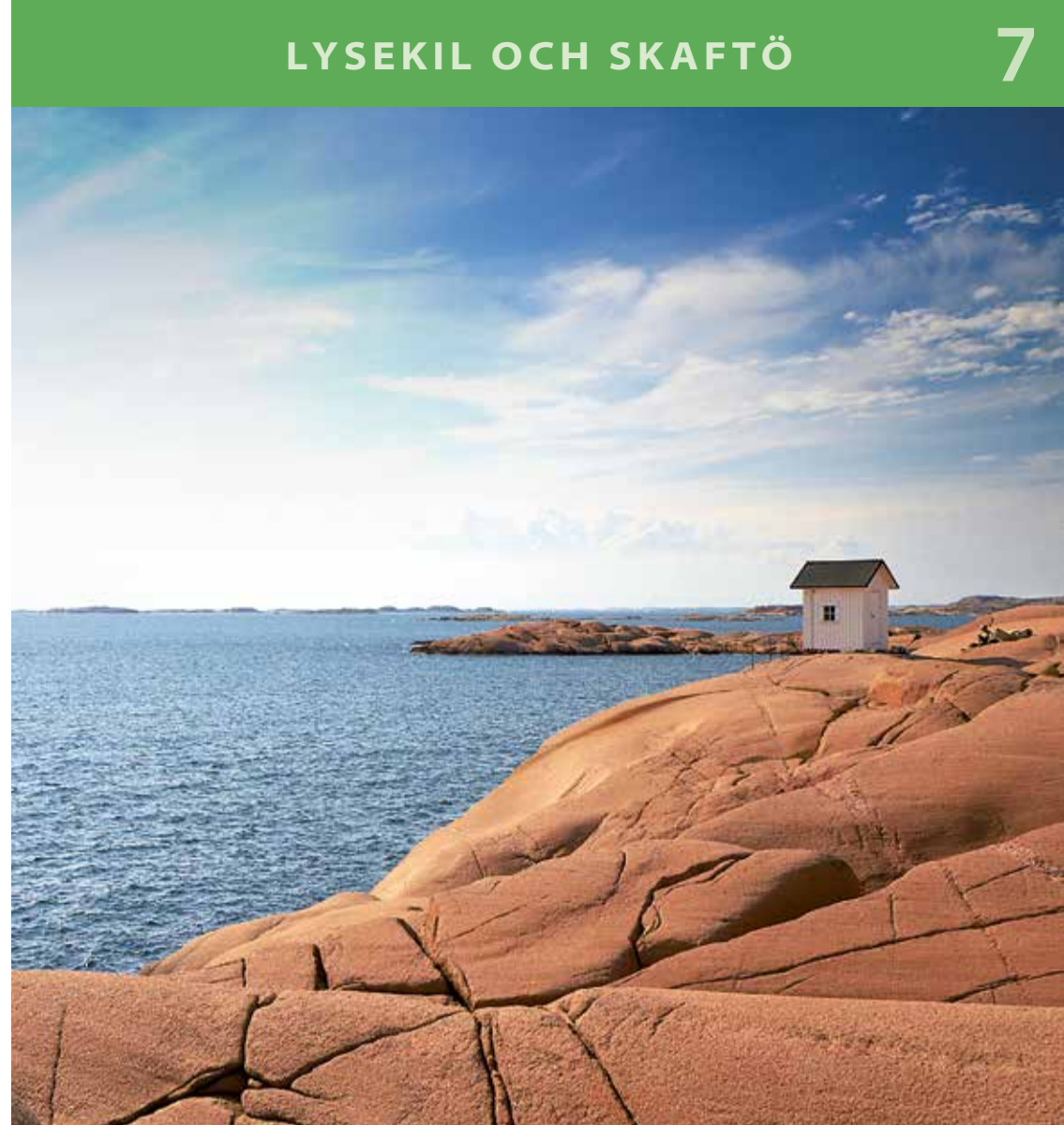
Apotek/Pharmacy:

Apoteket Kronan
Kungsgatan 33-35
Lysekil

**12 kartor – från Strömstad till Göteborgs skärgård
12 maps – from Strömstad to Gothenburg archipelago**



- 1** Strömstad **2** Tanum norra **3** Tanum södra **4** Munkedal
- 5** Kungshamn och Smögen **6** Uddevalla och Ljungskile
- 7** Lysekil och Skaftö **8** Orust **9** Stenungsund **10** Tjörn
- 11** Kungälv **12** Göteborgs skärgård



**Cykla i skärgården
Biking in the archipelago**

GÖTEBORG / GOTHENBURG & BOHUSLÄN

Grafisk form: Alsin Design • Textbearbetning: Bavna Kommunikation • Foto: framside och bild 6: Jonas Ingman/vattsverge.com, bild 7: Henrik Tryggv/vattsverge.com, bild 4: Anik Sandinge, bild 5: Louise Robertsson • Tryck: IT Grafiska



Co-funded by the Intelligent Energy Europe Programme of the European Union

Gullmarsskogen is a peaceful and secluded nature reserve, perfect for walking and jogging in beautiful surroundings.

Skafthö
Lysekil is a living town all year round, with everything from shopping and entertainment to swimming, diving and canoeing. In the summer, the guest harbour is full of visiting pleasure craft. The town's biggest attraction is the exciting Lysekil to beautiful Skafthö. In the shipbuilding village of Fiskebäckskil, narrow cobbled streets wind their way between the picturesque wooden buildings. Above the beach at Bökenså Old Church buildings, the charming buildings in the Old Town. This will also take you to the North Harbour – an area that has been regenerated in the last few years, and now has a pleasant promenade and restaurants.

Bökenså
The Stångenäset Nature Reserve is a real gem, and a place where the open blue ocean meets the beautiful red granite that is so typical for Bohuslän.

Härnässet och Stångenäset
North of Lysekil is Härnässet with its sheltered bays and wonderful cycling and walking opportunities.

At Stångenäset, the cycling route goes through an area of rock carvings and past a number of good climbing trails. Historic churches, like those in Lyse, Bro and Brastad, make interesting places to stop along the way.

Some roads are not safe for cyclists, so please consider travelling by public transport or your own vehicle to Lysekil.



Experience the busy streets of Lysekil and beautiful Skafthö

Lysekil is a hive of activity and many of its finest recreational areas can be explored on two wheels – from the smooth granite rocks in Stångenäset Nature Reserve and the green natural landscape of Skafthö to the sheltered waters and breath-taking rock faces of the fjords.

Skafthö
Från Lysekil kan du ta med cykeln på den lilla passagerarfärjan över Gullmarn och då kommer du till vackra Skafthö. I skippbyggarområdet Fiskebäckskil slingrar smala stengator mellan de pittoreska trähusen. Övanför badplatsen Bökenså leder en mysig cykelväg vidare genom lummig natur till det genuina fiskesamhället Grundkund.

Det mytomspunna islandsskogen och naturreservatet Vägeröds dalar med sin unika bokskog är andra fina platser att besöka på ön.

Bökenså
På Bökenså finns ett rikt kulturarvskap med formningen. Bökenså gamla kyrka är en av de bäst bevarade medeltidskyrkorna i Bohuslän. Vårt ett besök är också Dragsmark med sina klösterruiner från 1200-talet. Strax västerut ligger Källingensunds naturreservat vars gamla gårdsperioden i slutet av 1700-talet.

Vissa vägstreck är inte säkra för cyklister. Res därför gärna kollektivt eller med eget fordon till Lysekil.



Upplev Lysekils myller och Skafthös kustparlor

Lysekil är ett riktigt aktivitetscentrum och många av kommunens bästa områden utforskas med fördel på cykel – från naturreservatet Stångenäsets släta granithällar och Skafthös grönskande natur till fjordarnas skyddade vatten och hisnande klippväggar.

