

Kartblad 7
Map sheet 7

Kartblad 6
Map sheet 6



- Badplats
Swimming spot
- Cykeluthyrning
Bike rental
- Cykelaffär/cykelreparatör
Bike shop/bike repairman
- Busshållplats
Bus stop
- Järnvägsstation
Railway station
- Sevärdhet
Sight
- Utsiktsplats
View point
- Naturområde
Natural area
- Turistbyrå
Tourist office
- Turistinformation sommartid
Tourist office summertime only
- Separerad cykelväg
Segregated cycle path
- Blandtrafik mindre trafikerad
Mixed traffic with low traffic load
- Blandtrafik mer trafikerad
Mixed traffic with medium traffic load
- Blandtrafik mycket trafikerad
Mixed traffic with high traffic load
- Färjelinje
Ferry line

- Kollektivtrafikhållplats / Public transport stop**
- 102 Östersidans färjelage
 - 105 Fiskebäckskil
 - 108 Varekil
 - 112 Grundsund
 - 125 Henån
 - 129 Tuvesvik
 - 142 Stenungsundsstation
- Cykelaffär/cykelreparatör / Bike shop/bike repairman**
- 115 Skaftö Cykel och Trädgård
 - 122 L-O Cykelsport
- Cykeluthyrning / Bike rental**
- 98 Lysekils Turistbyrå
 - 106 Lyckans Slip
 - 107 L-O Cykelsport
 - 111 Skaftö vandrarhem
 - 124 Stockens camping
 - 127 Orust Turistbyrå
 - 143 Team Sportis Stenungstorg
- Sevärdhet / Sight**
- 97 Curmans villor / Wooden villas in Old Norse style
 - 99 Havsbadsparken / Park
 - 100 Havets Hus / Aquarium
 - 101 Vikarvets Museum / Museum
 - 103 Carl Wilhelmssons ateljé / Studio of Carl Wilhelmssons
 - 104 Fiskebäckskils kyrka / Church
 - 109 Älgårdsvarn / Älgårds Mill
 - 110 Grundsunds hamnområde / Harbour
 - 113 Grundsunds kyrka / Church
 - 117 Myckleby Nedergård / Camel and Alpaca Farm
 - 119 Pelargonmuseet, Orust Blommar / Museum of Geraniums
 - 120 Skepparhuset, Gullholmen / Old Skipper's House Museum
 - 123 Sestervik Design / Art glas
 - 126 Hällevikstrands kyrka / Church
 - 127 Emaus naturreservat / Nature reserve
 - 128 Hällevikstrands Sjöbodsmuseum / Maritime Museum
 - 130 Fiskarstugan, Käringön / Fisherman's Cottage Museum
 - 132 Hällevikstrands museum / Folk Museum
 - 134 Stenungsunds Hembygdsmuseum / Folk Museum
 - 137 Hembygdsgränd Humlebråten Odsåm / Folk Museum
 - 138 Stenungeby/Mariagränd / The old village of Stenungsund
 - 139 Stenungsön / Island
 - 141 Stenungstorg / Shopping Center
 - 152 Sundsby Säteri / The Sundsby manor

Kartblad 9
Map sheet 9

Kartblad 10
Map sheet 10

Charmiga Orust bjuder på sköna cykelstopp

Orust, den största av västkustens öar, rymmer allt från salt hav och karga klippor till böljande jordbruksbygd och blänkande insjöar. Här trampar du på idylliska landsvägar och passerar flera gamla fiskesamhällen. Med färjor tar du dig enkelt ut till de bilfria öarna Gullholmen och Käringön.



Svanesund till Henån

I sydost ligger Svanesund som är ett bra utgångsläge för cykelsemestern. Hit går bilfärjan över från Kolhättan och Stenungsund (karta 9).

Den forna badorten Stillingön på Orusts östsidan ligger mycket vackert med utsikt över sundet. Ett annat trevligt stopp är Slussen med sitt lilla pensionat, alldeles invid vattnet. Varje sommar erbjuds här ett digert musikprogram med spelningar i en intim miljö.

Henån är Orusts största tätort med butiker, restauranger och annan service. Här finns också kulturhuset Kajutan med konsthall och bibliotek.

Flatön, Gullholmen och Käringön

Strax norr om Ellös går en liten bilfärja över till lugna Flatön och Malö. Flatön är en grön ö med mycket skog, klippor och små stugor. Malö är kargare och ett vackert naturområde. Från öarna kan du ta dig vidare med bilfärja till Dragsmark (karta 7).

Från Tuvesvik, söder om Ellös, går personfärjor till två riktiga skärgårdspärlor. Den närmaste är charmiga Gullholmen som är ett av Bohusläns äldsta fiskesamhällen. Från Gullholmen når du även det stora naturreservatet på Hermanö, som har en rik palett av olika naturtyper. Den andra

pärlan är Käringön som du når efter en färjeresor på drygt 40 minuter. Käringön är en vindpinad ö längst ut i havsbandet – en plats för avkoppling, frisk luft, god mat och ro i själen.


Nösund och Mollösund

Nösund var vid slutet av 1800-talet en attraktiv badort för storstadsbefolkningen. De flesta hus från denna tid finns ännu kvar och i pensionatsbyggnaden hittar du Nösunds världshus som också erbjuder konserter med kända artister under sommaren.

Mollösund och Hällevikstrand är båda fantastiska gamla fiskelägen som lever upp på sommarens maren. På båda orterna finns hembygdsmuseum som visar hur fiskarbefolkningen levde för.

Lyr

Lyr är som ett Bohuslän i miniatyr med sin kala, karga havssida och dess gröna, lummiga insida. Hela jordbruksbebyggelsen på ön, i synnerhet bostadshusen, är väl bevarade och i Bö finns en vacker väderkvarn.

 *Det är inte tillåtet att ta med cykel på personfärjorna till Gullholmen och Käringön.*

Charming Orust – great for cycling

Orust, the biggest island off the Swedish west coast, has everything from salty water and barren cliffs to rolling fields and glistening lakes. Cycle along idyllic country roads and through traditional fishing communities. Passenger ferries take visitors to the car-free islands of Gullholmen and Käringön.



Svanesund to Henån

Svanesund is on the south-eastern side of Orust and a good starting point for a cycling holiday. Travel here on the car ferry from Kolhättan and Stenungsund (Map 9).

The former spa resort Stillingön, on the eastern side of Orust, is beautifully situated with a view over the strait. Another pleasant place to stop is Slussen which has a small inn right next to the water. In the summer, this is a busy music venue with concerts in an intimate setting.

Henån is the biggest village on Orust, with shops, restaurants and other amenities. This is also the location for Kajutan House of Culture, with art gallery and library.

Flatön, Gullholmen and Käringön

Just north of Ellös runs a small car ferry to the peaceful islands of Flatön and Malö. Flatön is a green island with plenty of woodlands, rocks and little cottages. Malö is more barren and an area of great natural beauty. From these islands, another car ferry takes passengers to Dragsmark (Map 7).

From Tuvesvik, south of Ellös, passenger ferries depart for two amazing islands. The closest is the charming Gullholmen, one of Bohuslän's oldest fishing communities. From Gullholmen you also reach the big nature reserve on Hermanö,

which has a rich palette of different habitats. The second island is Käringön, a 40-minute ferry journey away. Käringön is a windswept island in the outer archipelago – a place for relaxation, fresh air, nice food and tranquillity.


Nösund and Mollösund

At the end of the 19th century, Nösund was an attractive spa resort for Swedish city dwellers. Most of the houses that were built at that time still remain today, and the old boarding house now houses the inn Nösunds världshus, where concerts featuring well-known artists are held in the summertime.

Mollösund and Hällevikstrand are two lovely old fishing communities that come to life during the summer months. Both villages have local history museums where you can find out what a fisherman's life used to be like in the olden days.

Lyr


Lyr is like a miniature Bohuslän, with its bare, barren coastline and lush, green inland. All the agricultural buildings on the islands, and the farmhouses in particular, are well preserved and there is an beautiful windmill in Bö.

 *Bicycles are not allowed on the passenger ferries to Gullholmen and Käringön.*

GÖTEBORG / GOTHENBURG & BOHUSLÄN

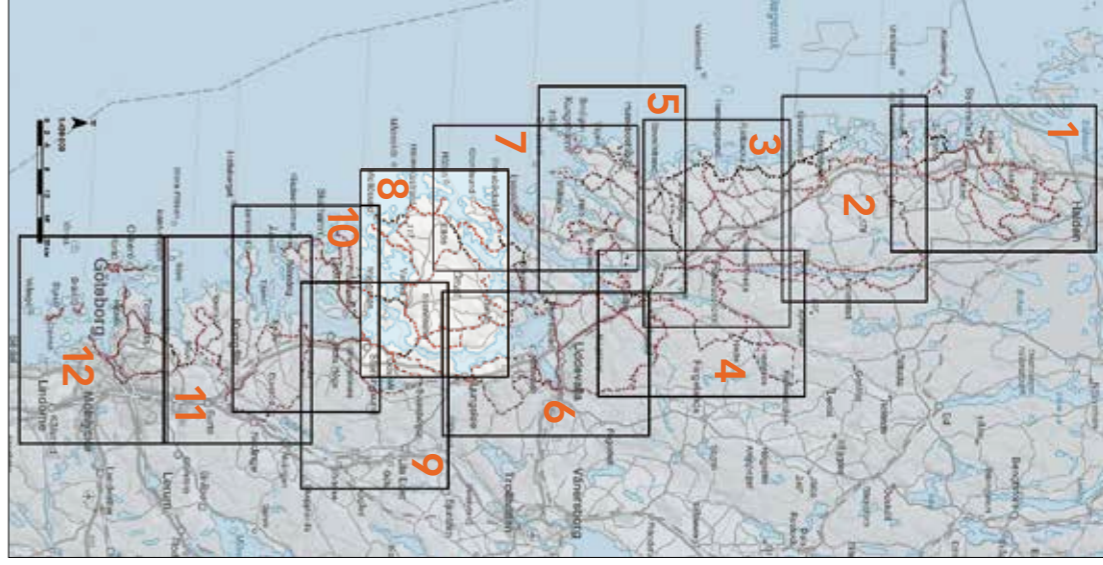
Biking in the archipelago

Cykla i skärgården



Co-funded by the Intelligent Energy Europe Programme of the European Union

- 1 Strömstad
- 2 Tanum norra
- 3 Tanum södra
- 4 Munkedal
- 5 Kungshamn och Smögen
- 6 Uddevalla och Ljunskille
- 7 Lysekil och Skafte
- 8 Orust
- 9 Stenungsund
- 10 Tjörn
- 11 Kungälv
- 12 Göteborgs skärgård



12 kartor – från Strömstad till Göteborgs skärgård 12 maps – from Strömstad to Gothenburg archipelago

Turistbyrå/Tourist Office:

Orusts Turistbyrå

Kulturhuset Kajutan, Hamntorget

Henån

+46 (0)304-33 44 94

turistbyran@orust.se

www.sodrabohuslan.com

Polis/Police:

114 14

from abroad: +46 77 114 14 00

Vid olycka/in case of emergency: 112

Vårdcentraler/Health Centres:

Henån

Capio vårdcentral

Vårdshusvägen 1

Henån

+46 (0)304-68 01 00

Ellös

Capio vårdcentral

Rävinvägen 3

Ellös

+46 (0)304-68 01 00

Svanesund

Capio vårdcentral

Centrumhuset

Svanesund

+46 (0)304-68 01 00

Apotek/Pharmacies:

Henån

Kronans Apotek

Ävägen 6

Henån

Ellös

Kronans Apotek

Rävinvägen 3

Ellös

Svanesund

Kronans Apotek

Ekunden

Svanesund