
















Kartblad 8
Map sheet 8

Kartblad 6
Map sheet 6

Kartblad 8
Map sheet 8

Kartblad 10 och 11
Map sheet 10 and 11

-  **Badplats**
Swimming spot
-  **Cykeluthyrning**
Bike rental
-  **Cykelaffär/cykelreparatör**
Bike shop/bike repairman
-  **Busshållplats**
Bus stop
-  **Järnvägsstation**
Railway station
-  **Sevärdhet**
Sight
-  **Utsiktsplats**
View point
-  **Naturområde**
Natural area
-  **Turistbyrå**
Tourist office
-  **Turistinformation sommertid**
Tourist office summertime only
-  **Separerad cykelväg**
Segregated cycle path
-  **Blandtrafik mindre trafikerad**
Mixed traffic with low traffic load
-  **Blandtrafik mer trafikerad**
Mixed traffic with medium traffic load
-  **Blandtrafik mycket trafikerad**
Mixed traffic with high traffic load
-  **Färjelinje**
Ferry line

- Kollektivtrafikållplats / Public transport stop**
 108 Värekil
 142 Stenungsundsstation
 149 Myggenäs
- Cykelaffär/cykelreparatör / Bike shop/bike repairman**
 122 LO Cykelsport
- Cykeluthyrning / Bike rental**
 107 LO Cykelsport
 131 Stenungsunds Turistbyrå
 143 Team Sportia Stenungstorg
- Sevärdhet / Sight**
 123 Sestervik Design / Art glas
 131 Molekylverkstan / Science center
 Kulturhuset Fregatten / Culture Centre Fregatten
 Galleri Koch / Art gallery Koch
 134 Stenungsunds Hembygdsmuseum / Folk Museum
 137 Hembygdsgården Humlebrätan Ödsmål / Folk Museum
 138 Stenungeby/Mariagården / The old village of Stenungsund
 139 Stenungsön / The old village of Stenungsund
 141 Stenungstorg / Shopping Center
 152 Sundsby Säteri / The Sundsby manor
- © Lantmäteriet Dir: R50194678_150001.
 © Lantmäteriet, Gävle 2015. Medgivande MEDGIV-2015-3-05391.

Spännande kulturmiljöer och lantlig idyll

Välkommen till Stenungsund där du hittar allt från kust och klippor till djupaste urskog. Här finns flera trevliga cykelstråk, både nära havet och inåt land. Området lockar med kulturhistoriska platser som Stenungsön och fantastiska naturområden som Svartedalen.



Stenungsund

I Stenungsund är atmosfären lugn och trivsamt. I utkanten av staden ligger resterna av en medeltida by, Stenunge by. Här syns spår av ett gammalt kulturlandskap och här finns även två timrade 1700-talshus: Mariagården och Västergård.

Nära centrum hittar du Hembygds museet som ryms i en gammal glasmästargård där interiören och alla föremål är från trakten.

Alldeles intill havet ligger Stenungs torg med ett 60-tal butiker. Här finns också Kulturhuset Fregatten med bibliotek, konsthall, Molekylverkstan science center, kafé, biograf och turistbyrå.

Stenungsön

Bara några minuters cykling från centrala Stenungsund ligger Stenungsön – en gammal badortsmiljö med spännande berättelser om samarbete och kulturpersonligheter. Här tillbringade de kända Göteborgskoloristerna Ivan Ivarsson, Ragnar Sandberg och Erling Årlingssson mycket tid och fick inspiration till sina kända målningar.

Ta en tur runt ön och upplev de vackra miljöerna, ståtliga villorna och varför inte en god bit

mat eller en avkopplande stund på spa. Före-
diar du ett dopp i havet är badplatsen Hawaii
ett hett tips.

Med några tramptag når du Tjörnbron som enkelt tar dig vidare över till Tjörn (karta 10).

Inåt land

Nordost om Stenungsund följer en trevlig cykeltur runt sjön Hällungen – en runda på cirka fyra mil. Vägen går via de små samhällena Ödsåmål, Svenshögen, Ucklum och Stora Höga. Gör ett stopp vid någon av badplatserna som finns längs vägen och köp gärna med lite god picknick.

Ett fin liten avstickare hittar du vid hembygdsgården Humlebråten som är Ödsåmåls gamla prästboställe. Här finns en samling av äldre bruksföremål med anknytning till Ödsåmåls socken.

Öster om Stenungsund ligger det mäktiga naturområdet Svartedalen med sina djupa skogar och härliga vandringsleder. Hit leder smala landsvägar som är trevliga att cykla på, men tänk på att vissa sträckor kan ha lite krävande backar.



Cultural heritage and country idyll

Welcome to Stenungsund, where you will find everything from coast and cliffs to deep ancient forests. Stenungsund has a number of good cycling trails, both by the sea and further inland. The region contains sites of cultural heritage interest like Stenungsön and areas of outstanding natural beauty, such as Svartedalen.



Stenungsund

Stenungsund has a calm and pleasant ambience. On the outskirts of the town are the remains of a medieval village, Stenunge by, with traces of an old agricultural landscape as well as two timbered 18th century buildings: Mariagården and Västergård.

Near the town centre is the Local History Museum, housed in an old glazier's house, where the interior and all the objects on display are from the local area.

Right next to the water is the square Stenungs torg with around 60 stores. This is also where you will find is the Fregatten House of Culture, with library, art hall, the Molekylverkstan Science Centre, café, cinema and tourist office.

Stenungsön

Only a few minutes from Stenungsund by bicycle is the island of Stenungsön – an old spa resort with an interesting history of artistic summer visitors. This is where the famous Gothenburg colourists Ivan Ivarsson, Ragnar Sandberg and Erling Årlingssson spent a lot of time and found inspiration for their famous images.

Take a trip around the island and enjoy the beautiful landscape, the elegant homes, and per-

haps a nice meal or relaxing spa treatment. If you prefer a swim in the sea, the beach Hawaii is the place for you.

A small amount of pedalling will take you to the Tjörn Bridge, which leads across to the island of Tjörn (Map 10).

The inland

Northeast of Stenungsund is a pleasant cycling trail around the lake Hällungen – a circular route of about 40 kilometres. The route takes in the small communities Ödsåmål, Svenshögen, Ucklum and Stora Höga. Stop at one of the beaches along the way, perhaps to enjoy the picnic you brought.

A pleasant little detour is to the local folk museum Humlebråten, which used to be the vicarage of Ödsåmål. The museum has a collection of traditional tools and equipment with connections to the parish of Ödsåmål.

East of Stenungsund is the impressive recreation area Svartedalen with its deep forests and wonderful walking trails. You reach Svartedalen along narrow country roads that are great for cycling, although some include some fairly demanding hills.

GÖTEBORO / GOTHENBURG & BOHUSLÄN

Biking in the archipelago

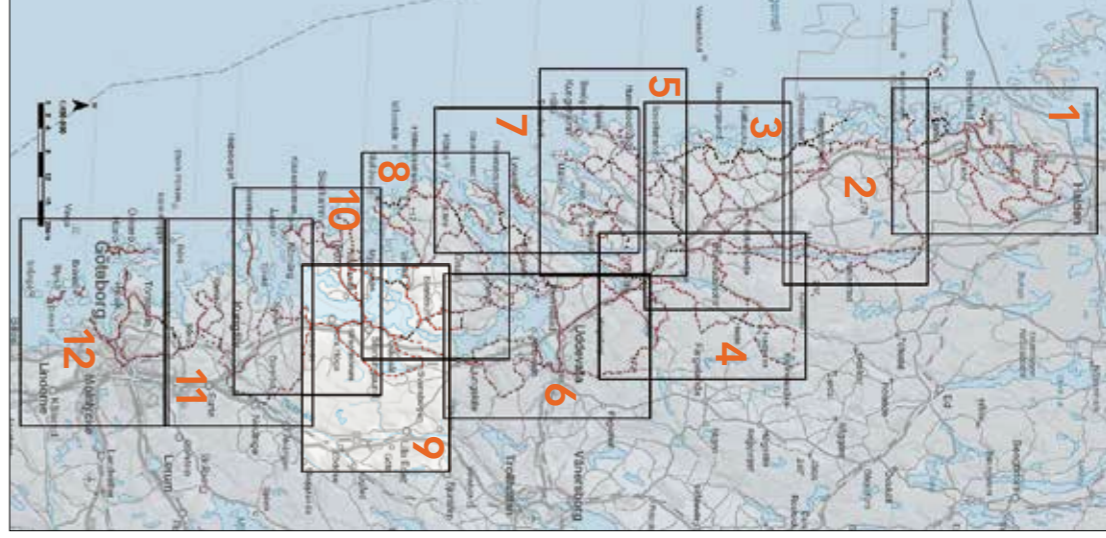
Cykla i skärgården



Co-funded by the Intelligent Energy Europe Programme of the European Union



- 1 Strömstad
- 2 Tanum norra
- 3 Tanum södra
- 4 Munkedal
- 5 Kungshamn och Smögen
- 6 Uddavalla och Ljunskile
- 7 Lysekil och Skarö
- 8 Orust
- 9 Stenungsund
- 10 Tjörn
- 11 Kungälv
- 12 Göteborgs skärgård



12 kartor – från Strömstad till Göteborgs skärgård

Turistbyrå/Tourist Office:

Stenungsunds Turistbyrå

Kulturhuset Fregatten, Stenungsund

+46 (0)303-833 27

turistbyran@stenungsund.se

www.sodrabohuslan.com

Polis/Police:

Västarrindsgatan 4, Stenungsund

114 14

from dbroad: +46 77 114 14 00

Vid olycka/in case of emergency: 112

Vårdcentraler/Health Centres:

Stenungsund

Närhälsan

Jullen 3, Stenungsund

+46 (0)10-473 32 20

Backa Läkarhus

Strandvägen 23, Stenungsund

+46 (0)303-373 800

Florakliniken

Mejselvägen 2, Stenungsund

+46 (0)303-657 80

Stora Höga

Närhälsan

Stora Vägen 2, Stora Höga

+46 (0)10-473 35 00

Ödsåmål

Närhälsan

Vikevägen 2, Ödsåmål

+46 (0)10-473 32 45

Apotek/Pharmacies:

Stenungsund

Apotek Hjättat

Sandbergs Plats 18, Stenungsund

Kronans Apotek

Västra Köpmansgatan 30, Stenungsund

Apoteket Julien

Jullen 3, Stenungsund

Stora Höga

Apoteket Öringen

Stora Vägen 2, Stora Höga